



Réseau paysage Midi-Pyrénées – La Réole – 4 octobre 2011



Conseil d'Architecture, d'Urbanisme et d'Environnement
Espace INFO->ENERGIE de Tarn-et-Garonne

LE COULOIR GARONNAIS

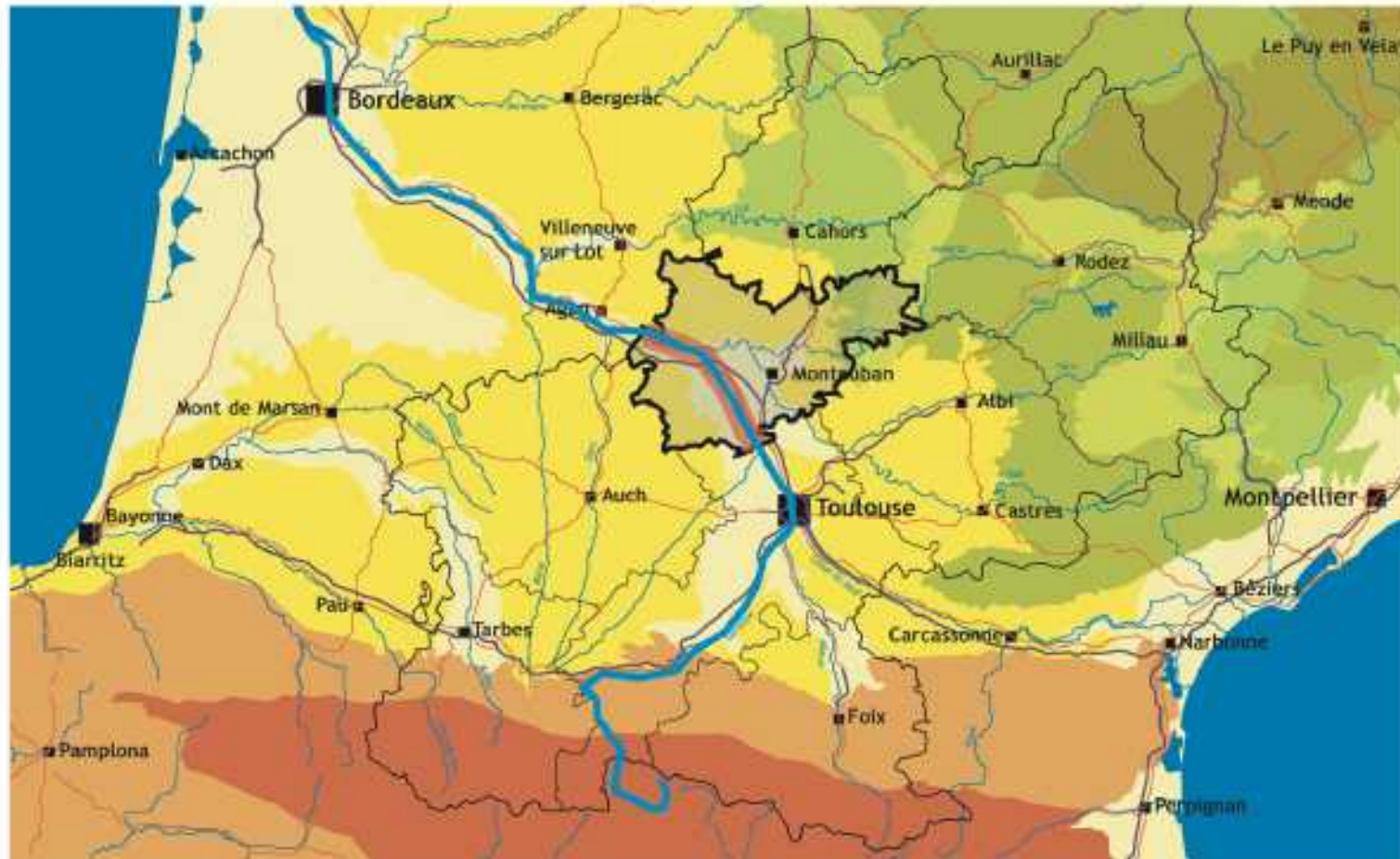
Axe structurant du Tarn-et-Garonne



DOCUMENT D'ÉTAPE

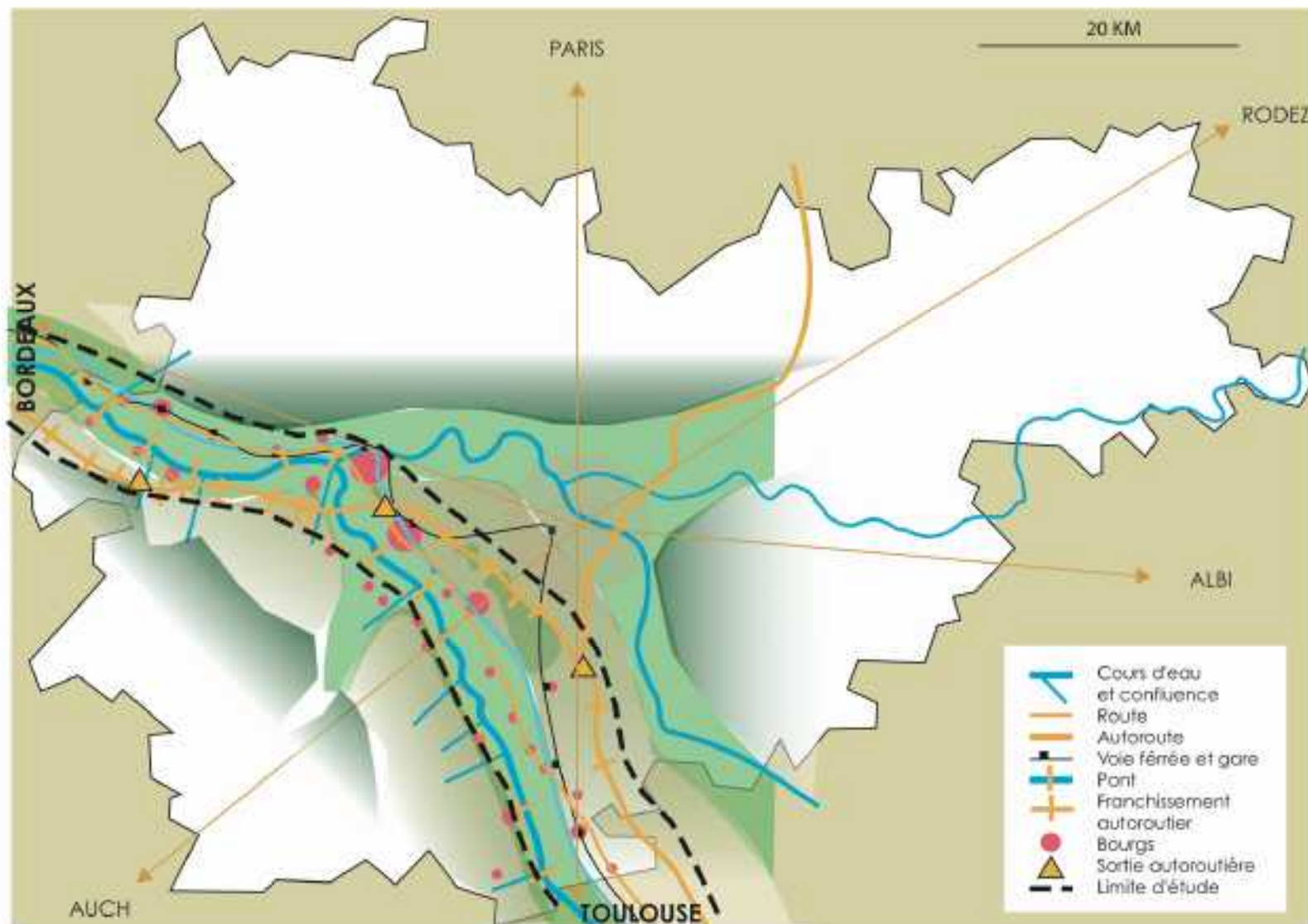
*Une localisation qui participe
aux dynamiques de grands ensembles
à l'échelle européenne*

Grand paysage de plaine entre 2 massifs montagneux



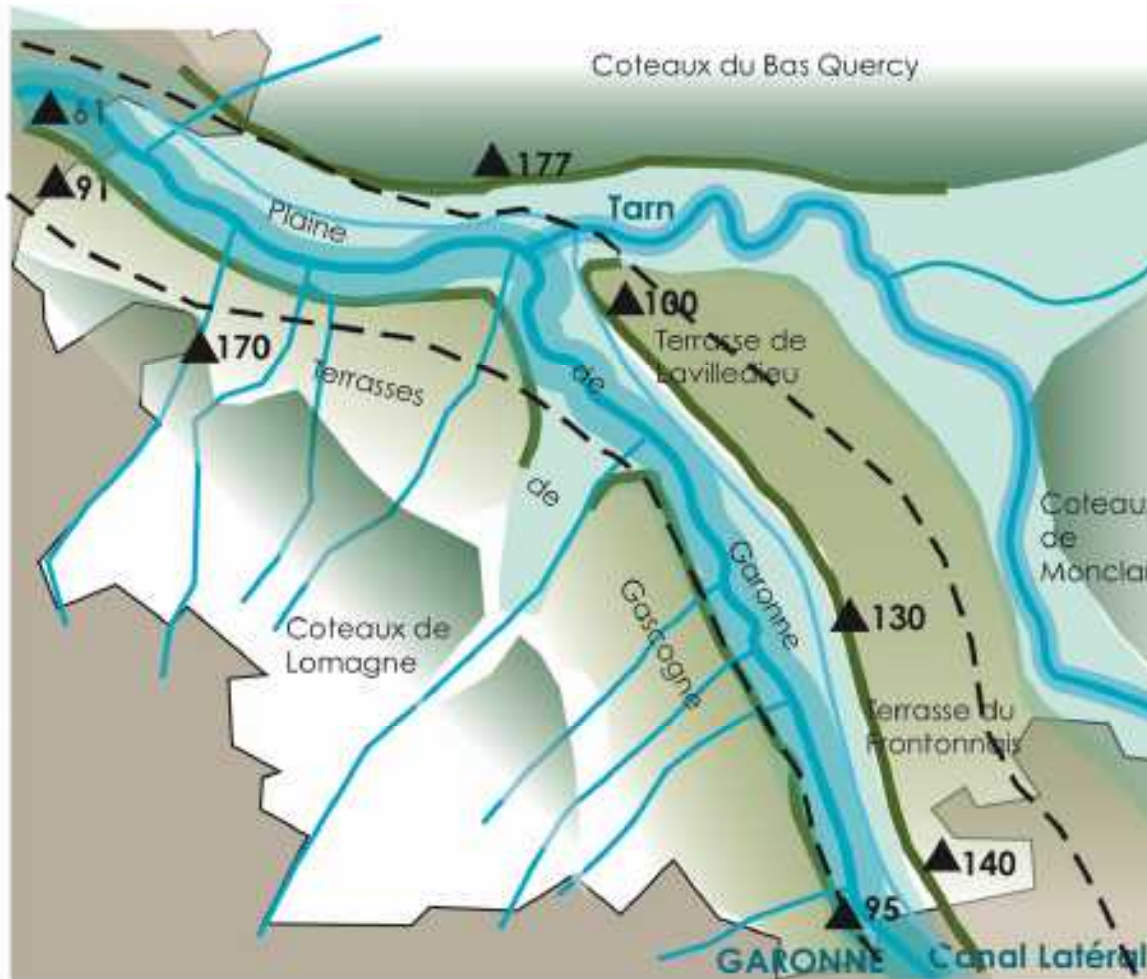
Une concentration d'enjeux rare en Midi-Pyrénées

Des paysages en mutation rapide



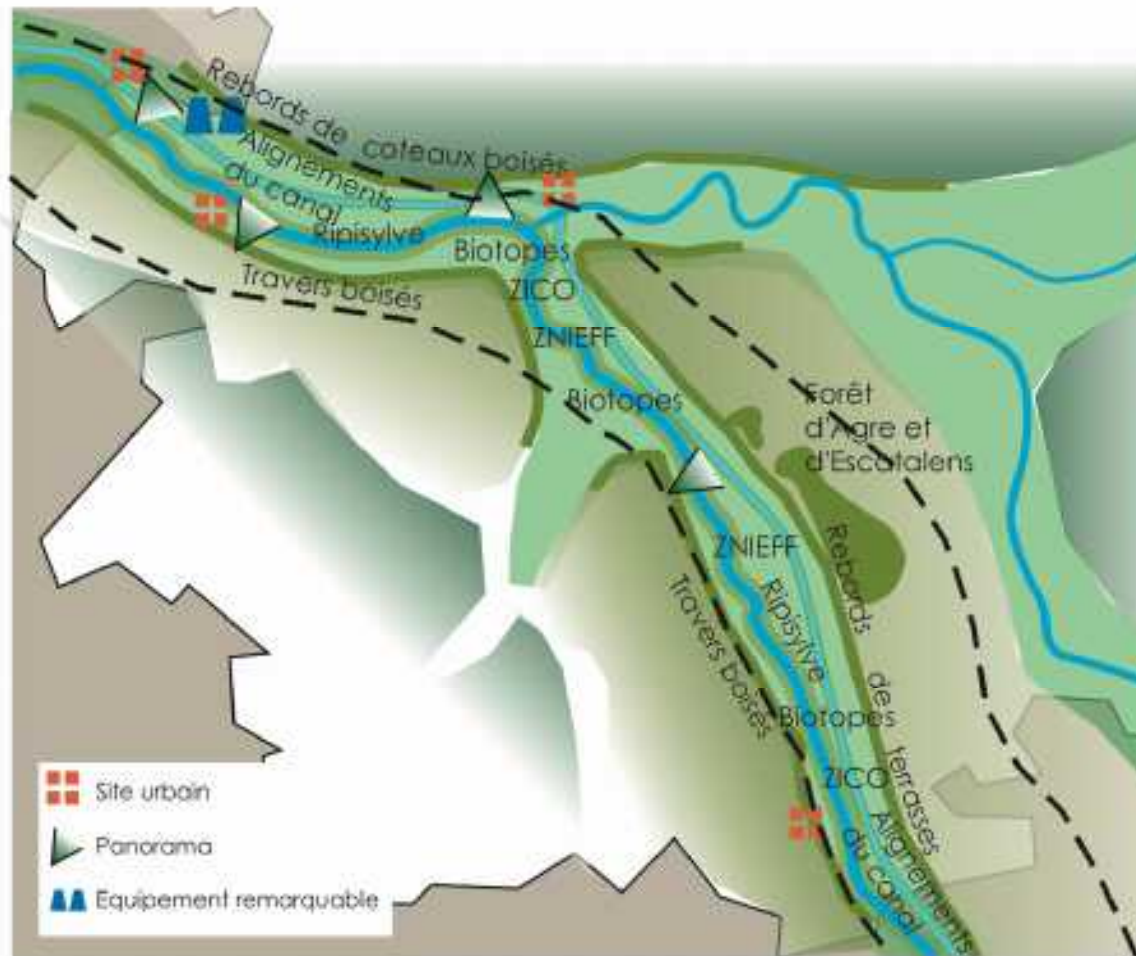
La géologie et l'hydrologie conditionnent toute l'activité du territoire

Paysages de vallée entre coteaux et rebords de terrasses



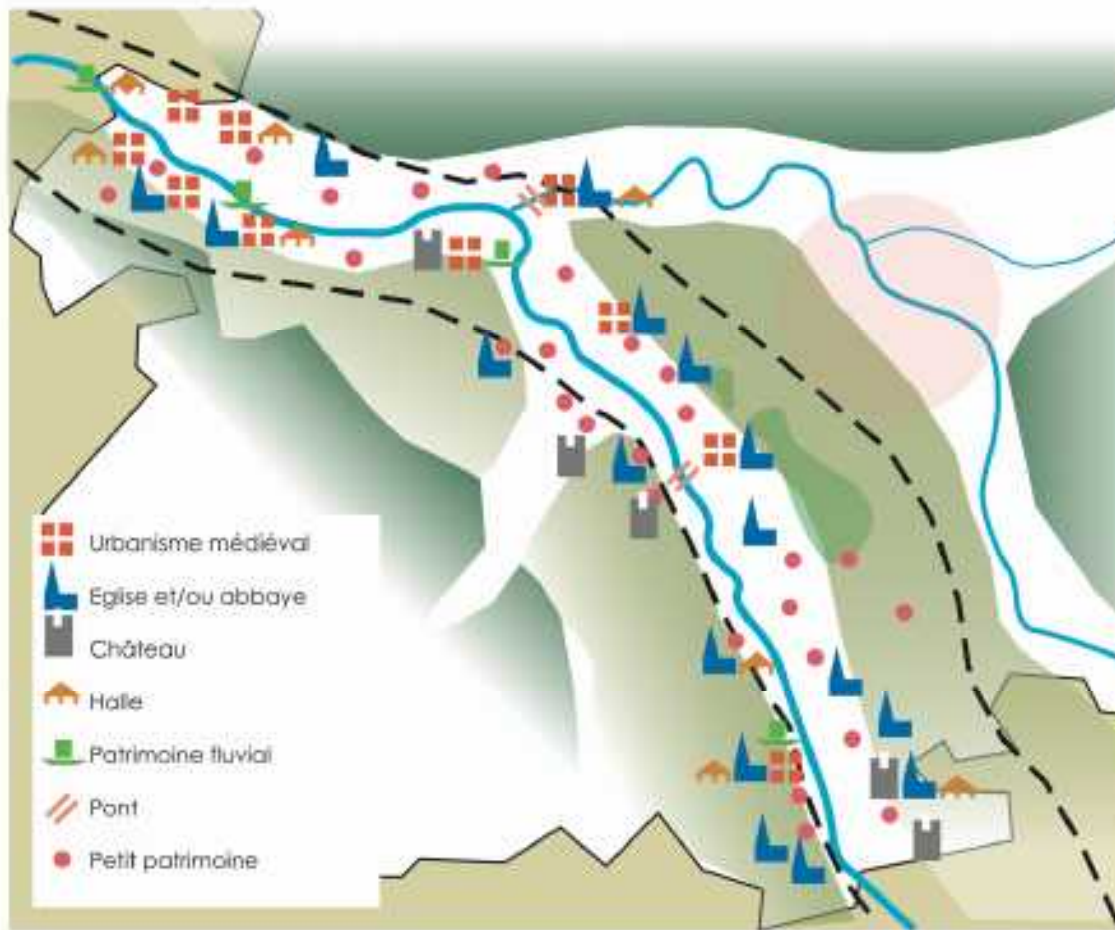
Un espace de confluence particulièrement riche pour la flore et la faune

Une topographie favorable à de larges points de vue sur les paysages



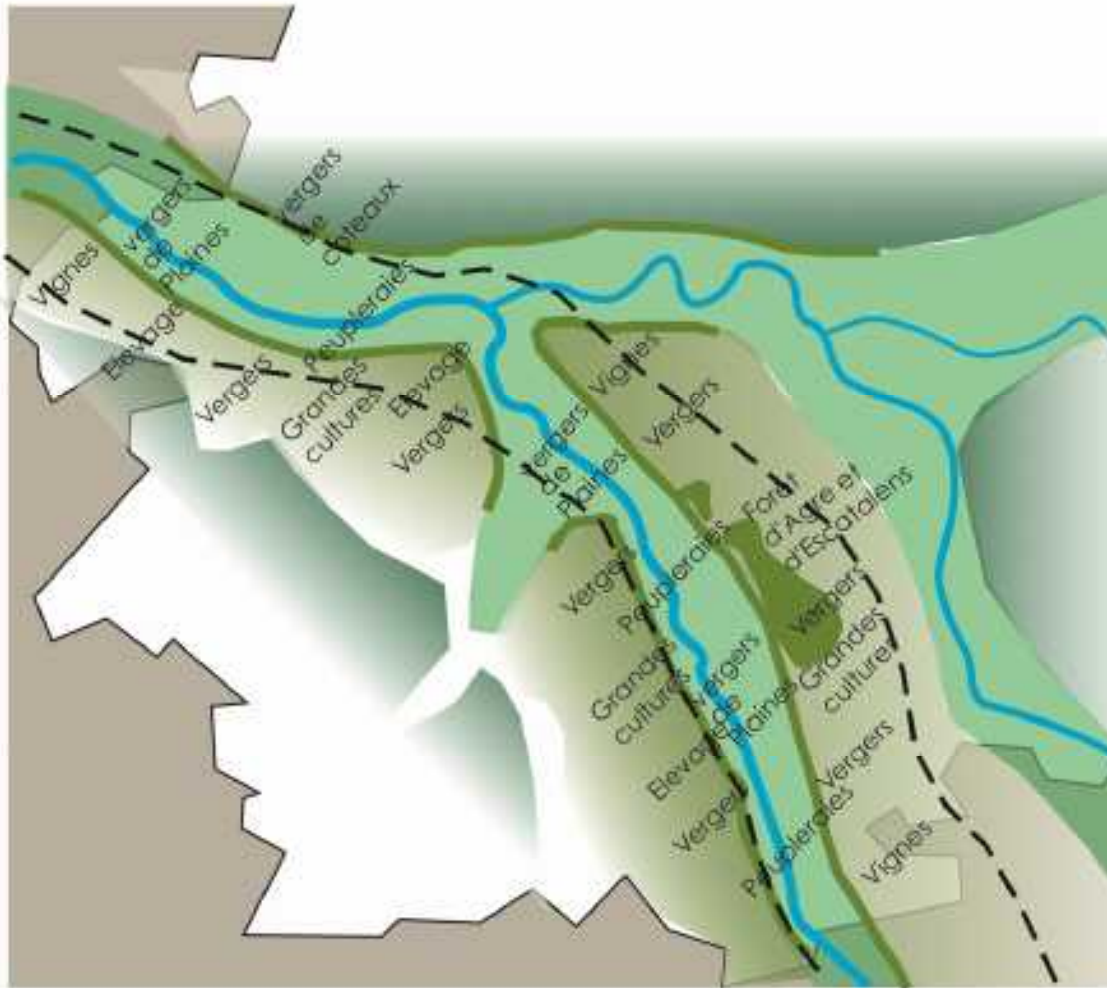
Un patrimoine dense hérité d'une histoire de frontières et de liens entre territoires

Des repères bâtis qui forge une identité



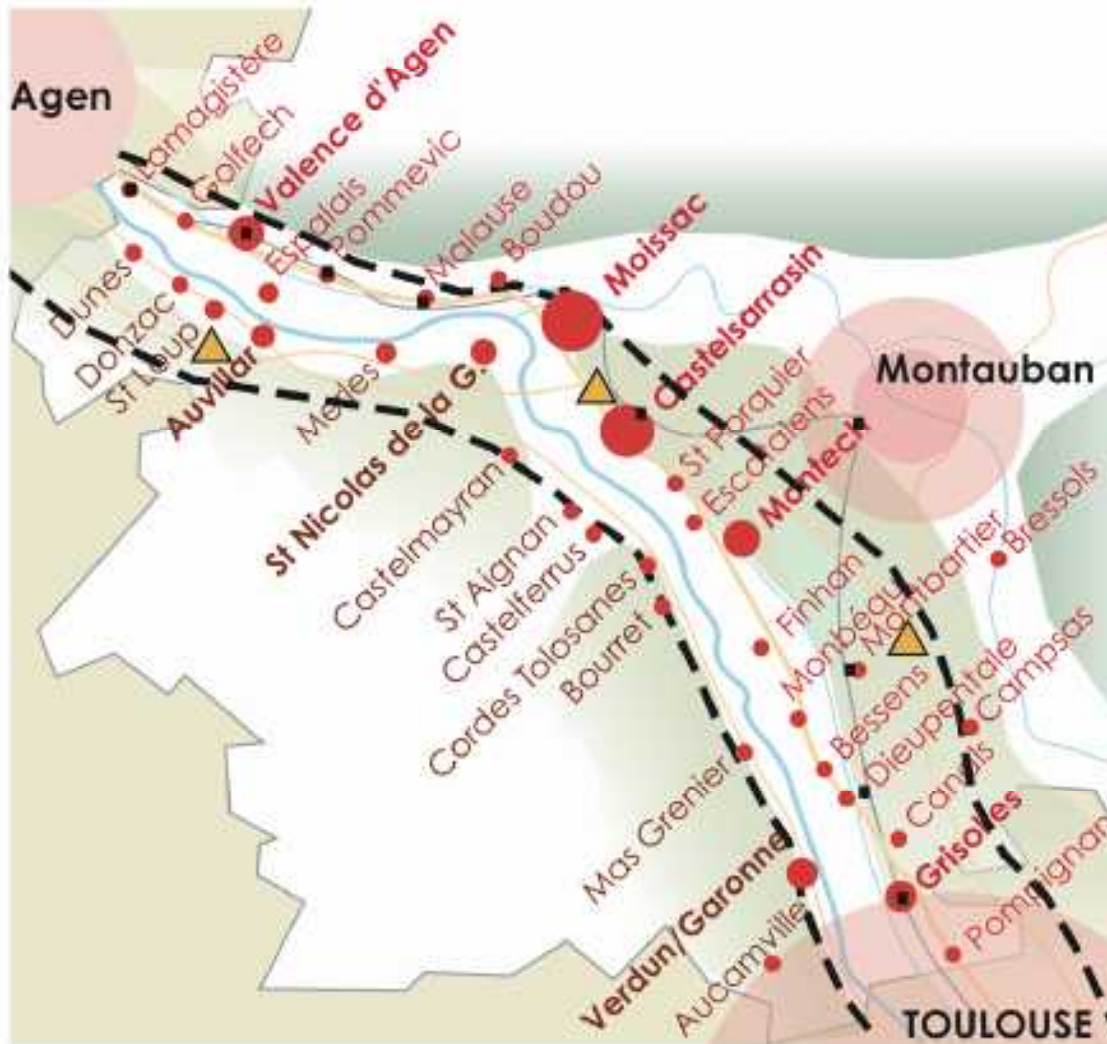
Une agriculture favorisée par le climat et les sols

Paysages ouverts et géométriques



Un double chapelet de villes et de villages
oppose les deux rives

Paysages villageois et urbains positionnés

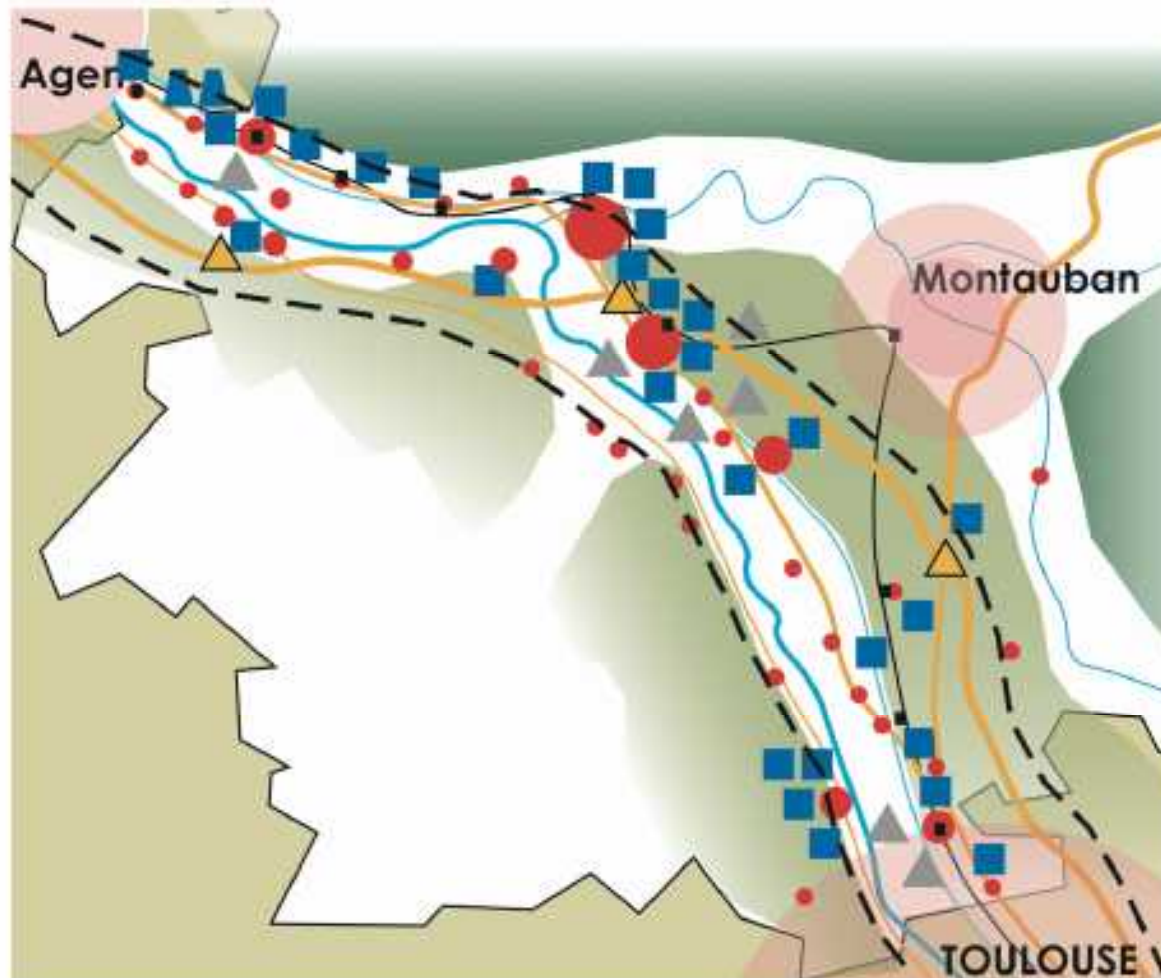


Un lieu de communication toujours plus dense ...
... et ses nécessaires
franchissements
Paysages linéaires et en rideaux



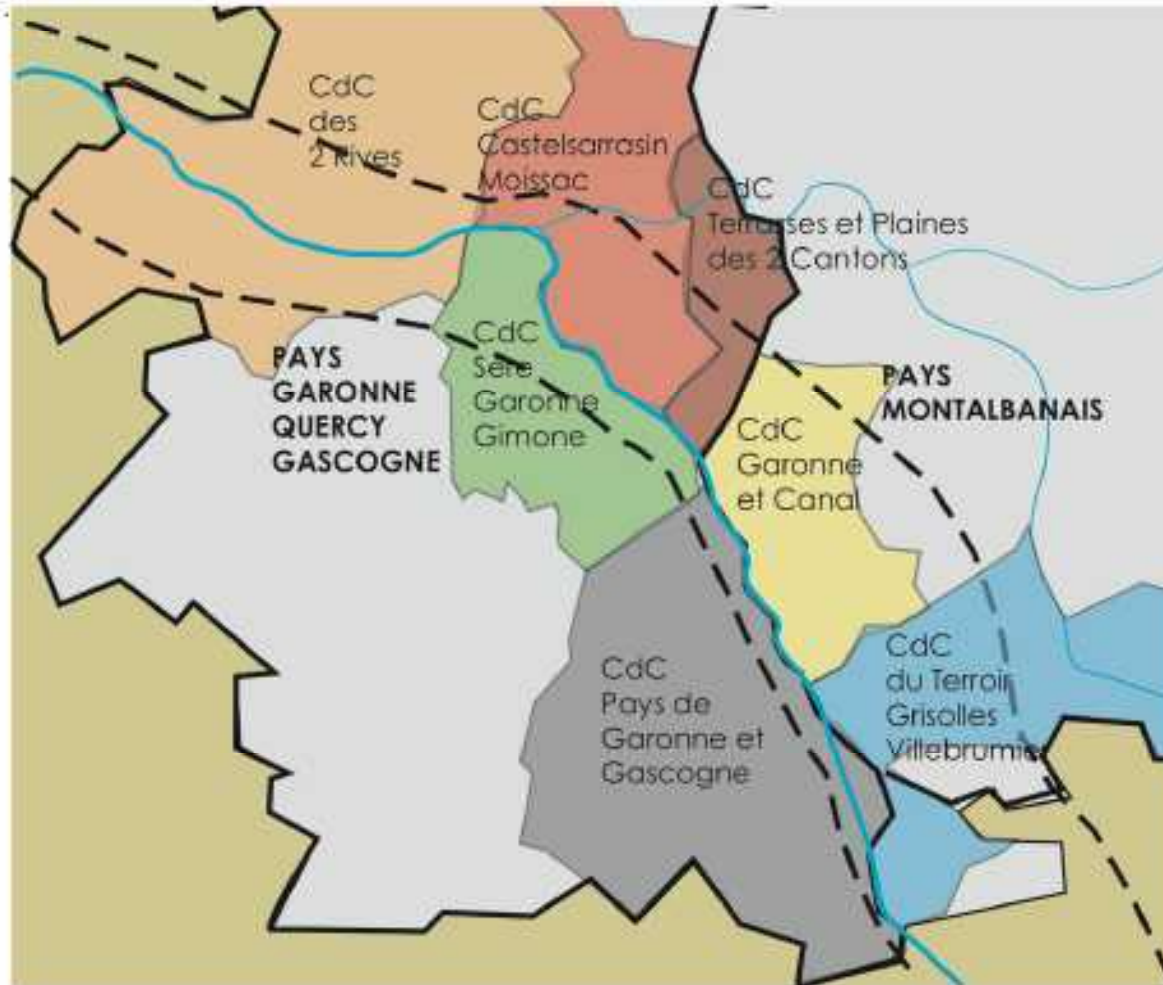
Une situation privilégiée qui attire les installations industrielles, commerciales et de transports

Paysages marqués de gros repères techniques



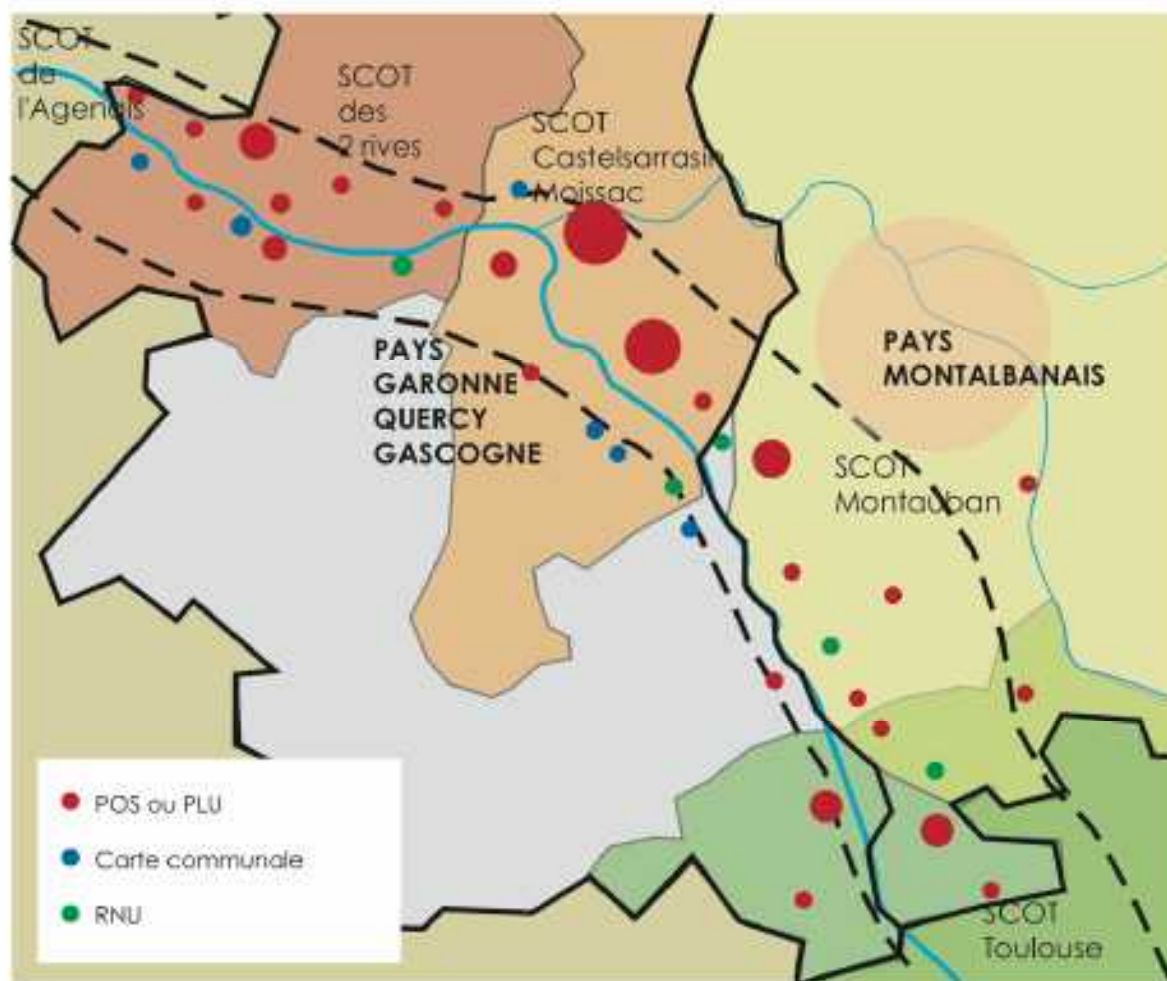
Pour faire face aux enjeux, la gouvernance s'organise par l'intercommunalité...

Le paysage comme regard partagé sur ce territoire



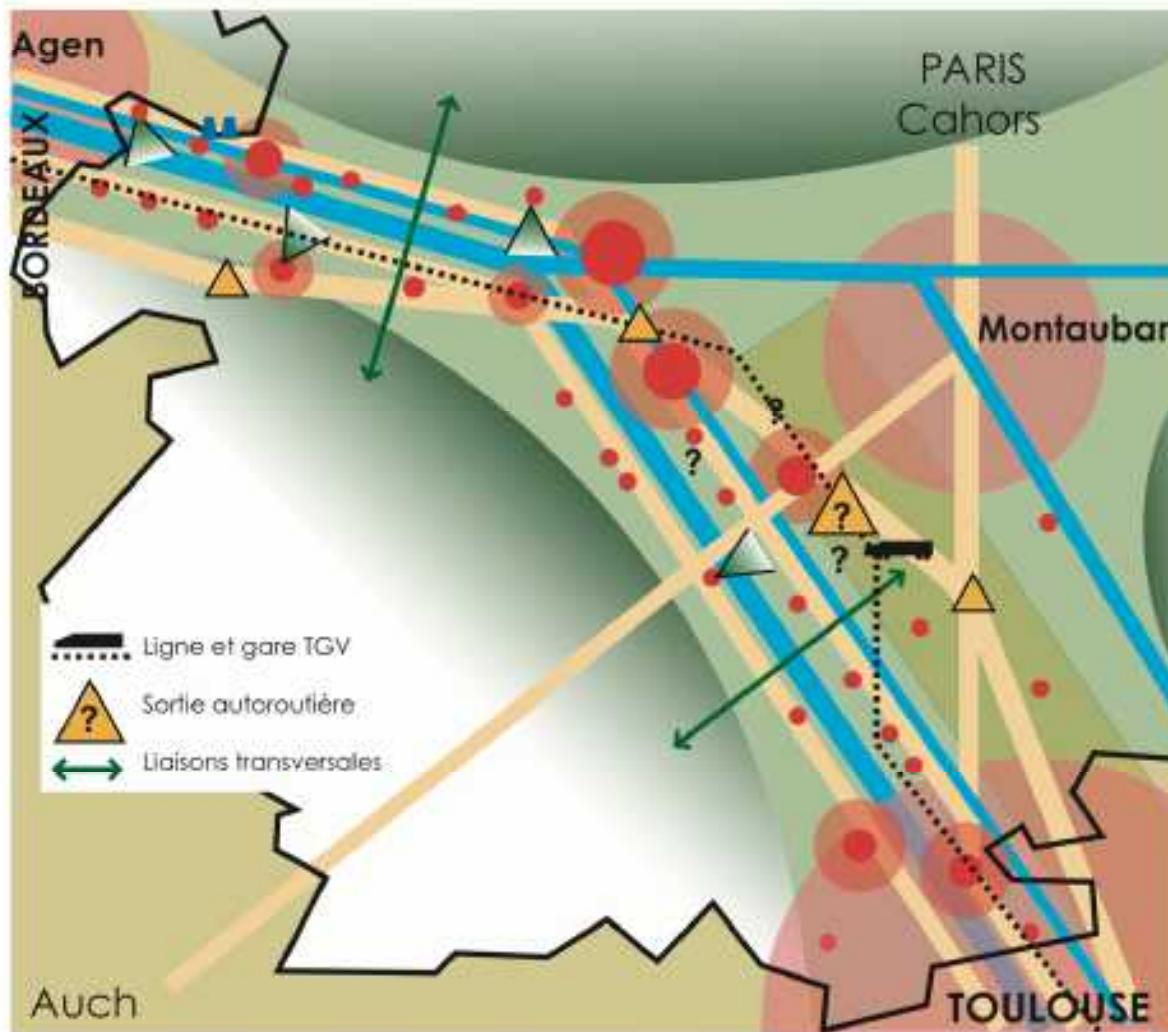
... par l'établissement des documents d'urbanisme

Le paysage comme outil de composition



... et par l'établissement d'une charte d'aménagement et de développement durable ciblée sur ce périmètre ?

Appuyée sur une charte paysagère





Conseil d'Architecture, d'Urbanisme et d'Environnement
Espace INFO->ENERGIE de Tarn-et-Garonne



A suivre ...

