

# Journée Interrégionale

---

## « Garonne et Paysage »



**04 octobre 2011**

**Pascale Cornuau – STAEL / DTSP**



PREFET  
DE LA REGION  
MIDI-PYRENEES

Direction régionale de l'environnement, de l'aménagement et du logement

# SOMMAIRE

Pages

- 
- *1- Promenade à Garonne* 3

---

  - *2- Le Plan Garonne* 9

---

  - *3- Les enjeux des paysages de Garonne* 24

---


# 1- Promenade à Garonne

**La Garonne Pyrénéenne** – du Pont du Roy à la confluence de la Neste

Un torrent encaissé – un caractère montagnard et naturel affirmé.

Forêts

Prairies bocagères



St Béal – SMEAG Didier Taillefer



Sources de Garonne – SMEAG Didier Taillefer

Ripisylve dense

Site de St-Bertrand de Comminges

Carrières

Perspectives sur la vallée



# 1- Promenade à Garonne

## La Garonne de Piémont – entre Nestes et Ariège

La naissance d'un grand fleuve - La plaine s'ouvre ; la pente du lit diminue.

Ripisylve développée.

Milieu fortement artificialisé  
(barrages hydroélectriques)



Le Fauga – SMEAG Didier Taillefer



Pointis-Inard – SMEAG Didier Taillefer

Fronts urbains traditionnels  
(galets, brique et tuiles)

Falaises boisées du Volvestre

# 1- Promenade à Garonne

## L'agglomération toulousaine

Historiquement installée sur la rive droite. La Garonne est devenue au centre du cœur urbain.

Garonne endiguée à l'amont et à l'aval du centre historique.



Gagnac s/ Garonne – SMEAG Didier Taillefer



Toulouse – île du Ramier – SMEAG Didier Taillefer

Les îles d'Empalot et du Ramier  
Des berges plus naturelles à l'aval.



# 1- Promenade à Garonne

**La plaine Garonnaise** – de Toulouse à Bordeaux

Un couloir agricole fortement anthropisé, sous influences montagnardes et maritimes.

Espaces agricoles ouverts

Vaste champs d'expansion des crues – zones humides jusqu'à St Nicolas ; endiguement à l'aval.



*St Nicolas de la Grave – SMEAG Didier Taillefer*



*Confluence Canal et Garonne – SMEAG Didier Taillefer*

Points de vue et ouvertures visuelles  
Le canal de Garonne.

# 1- Promenade à Garonne

## L'agglomération bordelaise

Historiquement installée sur la rive gauche.

Coupure de 500m de large.

La construction des quais.

Les terrains plats marécageux.



*Bordeaux – Rive droite – SMEAG Didier Taillefer*



*Bordeaux- Rive gauche – SMEAG Didier Taillefer*



# 1- Promenade à Garonne

**La Garonne maritime** – l'estuaire de la Gironde

Entre marais et vignobles de prestige

Paysages naturels marqués par l'eau

Dissymétrie des paysages en bordures

Un patrimoine riche (châteaux, ports, quais...)



*Carrelet à St Julien Beychevelle – SMEAG Didier Taillefer*



*Château Eyquem – SMEAG Didier Taillefer*



PREFET  
DE LA REGION  
MIDI-PYRENEES



## 2- Le Plan Garonne

### § Un constat : Un fleuve menacé malgré ses richesses

Le val de Garonne,  
un axe de développement historique du sud-ouest  
un cadre de vie et des milieux naturels remarquables  
des menaces récurrentes: étiages , consommation des  
ressources, inondations, dégradations milieux et paysages...

### § Objectif général du Plan Garonne

Concilier la mise en valeur du fleuve et le développement  
économique avec la préservation des populations et des  
milieux



## 2- Le Plan Garonne

### § La convention inter-régionale du Plan Garonne

- **cadre du CPER 2007-2013**

- **signée le 8 avril 2009** entre Conseils régionaux Aquitaine, Midi-Pyrénées, Agence de l'eau Adour Garonne, Préfet de région Midi Pyrénées coordonnateur du bassin

- **la mise en place d'un comité de pilotage** qui assure le suivi de la convention

- **des moyens:** 107 millions d'euros consacrés au Plan Garonne par les CPER, un accompagnement spécifique du FEDER





## 2- Le Plan Garonne c'est ...

**Un outil au service de politiques volontaristes** en faveur de la Garonne et du développement des interrelations entre populations et fleuve

**Un cadre de cohérence** pour intégrer les enjeux autour du fleuve

**Une capacité à mobiliser des financements**

**Un outil de communication et de promotion** de la Garonne



## 2- Le Plan Garonne

### 4 objectifs du Plan Garonne

- Le fleuve et les populations** : accès à l'eau potable, prévention des risques naturels
- Le fleuve et le développement économique** : gestion durable des ressources
- Le fleuve et les milieux aquatiques** : préservation, restauration et gestion durable des milieux aquatiques et zones humides
- le fleuve et son identité paysagère et culturelle** : restauration paysagère et patrimoniale, valorisation de l'image du fleuve



PREFET  
DE LA REGION  
MIDI-PYRENEES



## 2- Le Plan Garonne

### § L'axe D « Paysage »

#### - En référence à la convention européenne du paysage :

(Florence - octobre 2000 ; ratifiée en France juillet 2006)

**« une partie de territoire telle que perçue par les populations, dont le caractère résulte de l'action de facteurs naturels et/ou humains et de leurs interrelations ».**

Le paysage est une composante essentielle du cadre de vie des populations, qu'il soit ordinaire ou remarquable.

**-Un constat pour la Garonne :** le patrimoine paysager et culturel est mal connu et peu valorisé

**- Objectif :** développer une identité culturelle et paysagère en favorisant l'appropriation du fleuve par les populations, qu'elles soient habitants, acteurs du territoire, usagers, visiteurs, touristes...



## 2- Le Plan Garonne

### § Les mesures prioritaires de l'axe D « Paysage »

**D1 : Mieux connaître et faire connaître les paysages naturels et culturels:** études, inventaires, chartes paysagères

**D2 : Restaurer et requalifier le patrimoine et les paysages :** gestion et conservation des éléments clefs du patrimoine paysager et culturels, aménagements de découvertes et de mise en valeur

**D3 : Valoriser l'image du fleuve Garonne :** actions de sensibilisation, valorisation des produits locaux...



PREFET  
DE LA REGION  
MIDI-PYRENEES



## 2- Le Plan Garonne Axe D Paysage – 1ère étape

Etude des unités paysagères  
de la Garonne  
(SMEAG)

*Pilotage  
DREAL Midi-Pyrénées  
SMEAG*

Diffusion d'une plaquette  
« Paysages et gens de  
Garonne »

APPEL A CANDIDATURES

Réalisé 2008 - 2009

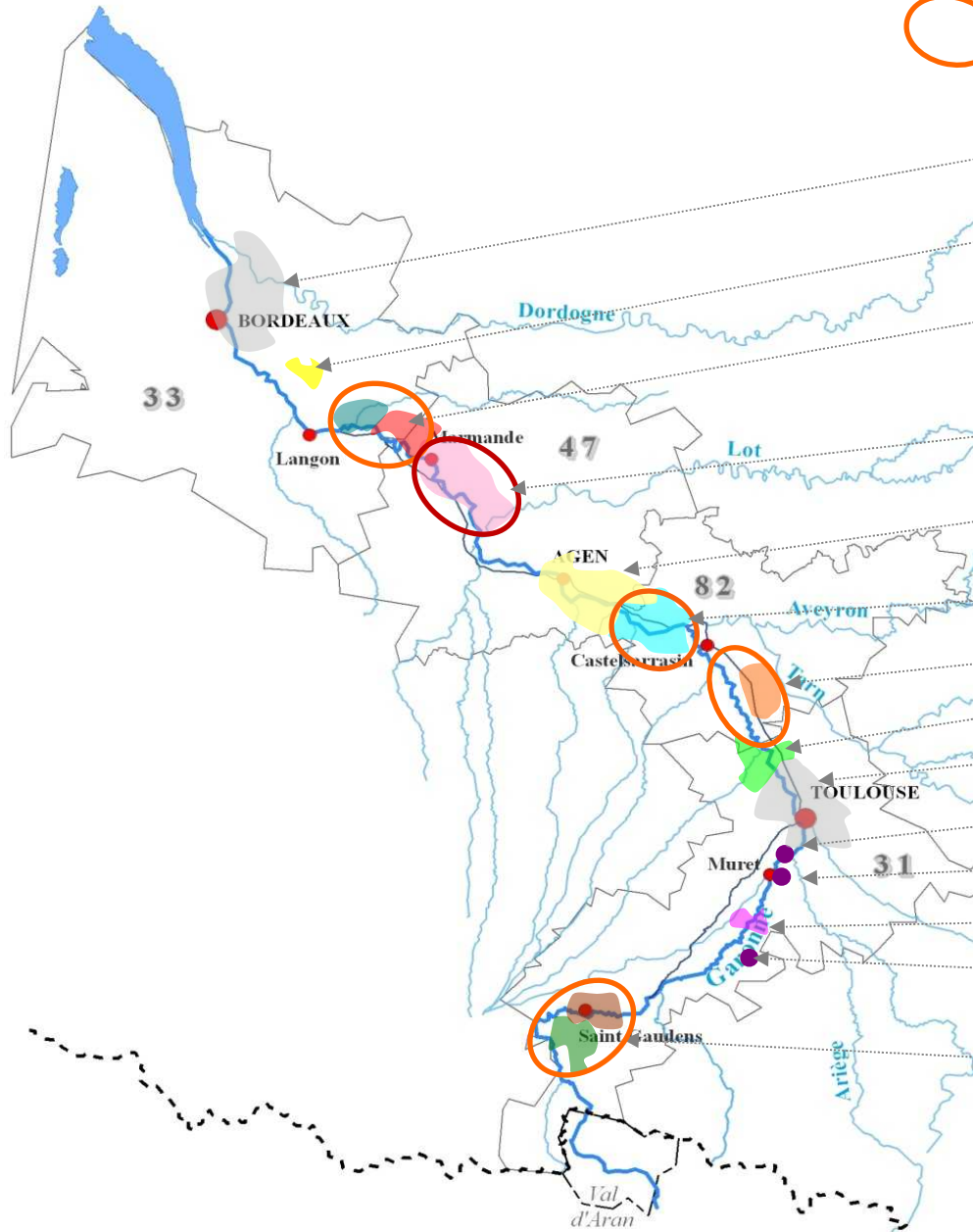


PREFET  
DE LA REGION  
MIDI-PYRENEES



Candidatures pour les études territoriales paysage

- Territoire retenu pour la 1 ère étude pilote SMEAG (fin 2009)
- Territoires d'études retenus pour 4 autres études pilotes SMEAG (engagement en 2010)



CU de Bordeaux  
CdC vallon de l'Artolie

CdC coteaux Macariens  
+ CdC du Réolais

> Plaine Fluviale de Castets en Dorthe

Syndicat mixte du SCOT Val de Garonne

Syndicat mixte du Pays de l'Agenais

CdC Des Deux Rives

> Garonne agenaise

CdC Garonne et Canal

> Garonne des terrasses

CdC Save et Garonne

CU du Grand Toulouse

C de Roques

C de Muret

> CC du Muretain

CdC de Garonne et Louge

> Pays Sud Toulousain

C de Rieux

CdC du Saint Gaudinois

> Garonne du Comminges

+ CdC du Haut Comminges

## 2- Le Plan Garonne Axe D Paysages – 2ème étape

*Pilotage  
DREAL Midi-  
Pyrénées et  
Aquitaine  
SMEAG*

7 collectivités  
retenues  
pour 5 études  
pilotes(SMEAG)

cahier des charges-  
type

Etudes  
opérationnelles sur  
les aménagements  
prioritaires retenus

9 autres  
collectivités  
candidates

Étude paysagère  
et opérationnelle  
portée par des  
structures  
intercommunales  
(adaptation cahier  
des charges-type)

Autres collectivités  
mobilisées ou à  
mobiliser

étude paysagère  
et opérationnelle  
portée par des  
structures  
intercommunales  
(adaptation cahier  
des charges-type)

*Pilotage  
DREAL Midi-Pyrénées et Aquitaine  
chacune sur leur territoire, en lien avec les DDT*



## 2- Le Plan Garonne

### Axe D Paysage – 2ème étape

### Cahier des charges type

- Etudes territoriales favorisant une réflexion collective pour la construction commune d'un projet de mise en valeur et de préservation autour du fleuve
- **PHASE 1 : Diagnostic paysager et culturel**  
Recueil des perceptions et analyse des représentations
- **PHASE 2 : Orientations d'aménagement**  
Traductions dans les documents d'urbanisme

# 2- Le Plan Garonne

## Axe D Paysage – Actions transversales

**OBSERVATOIRE** des paysages de la Garonne  
(laboratoire GEODE)

*Base de données photos et cartes*  
*Évolution des paysages*  
*Connaissance partagée*  
*Outil de concertation et d'aide à la décision*

**GUIDE** pratique et pédagogique pour  
l'aménagement des paysages de la Garonne  
(laboratoire CEPAGE)

*Types d'aménagement*  
*Analyse des représentations*  
*Organisation territoriale*

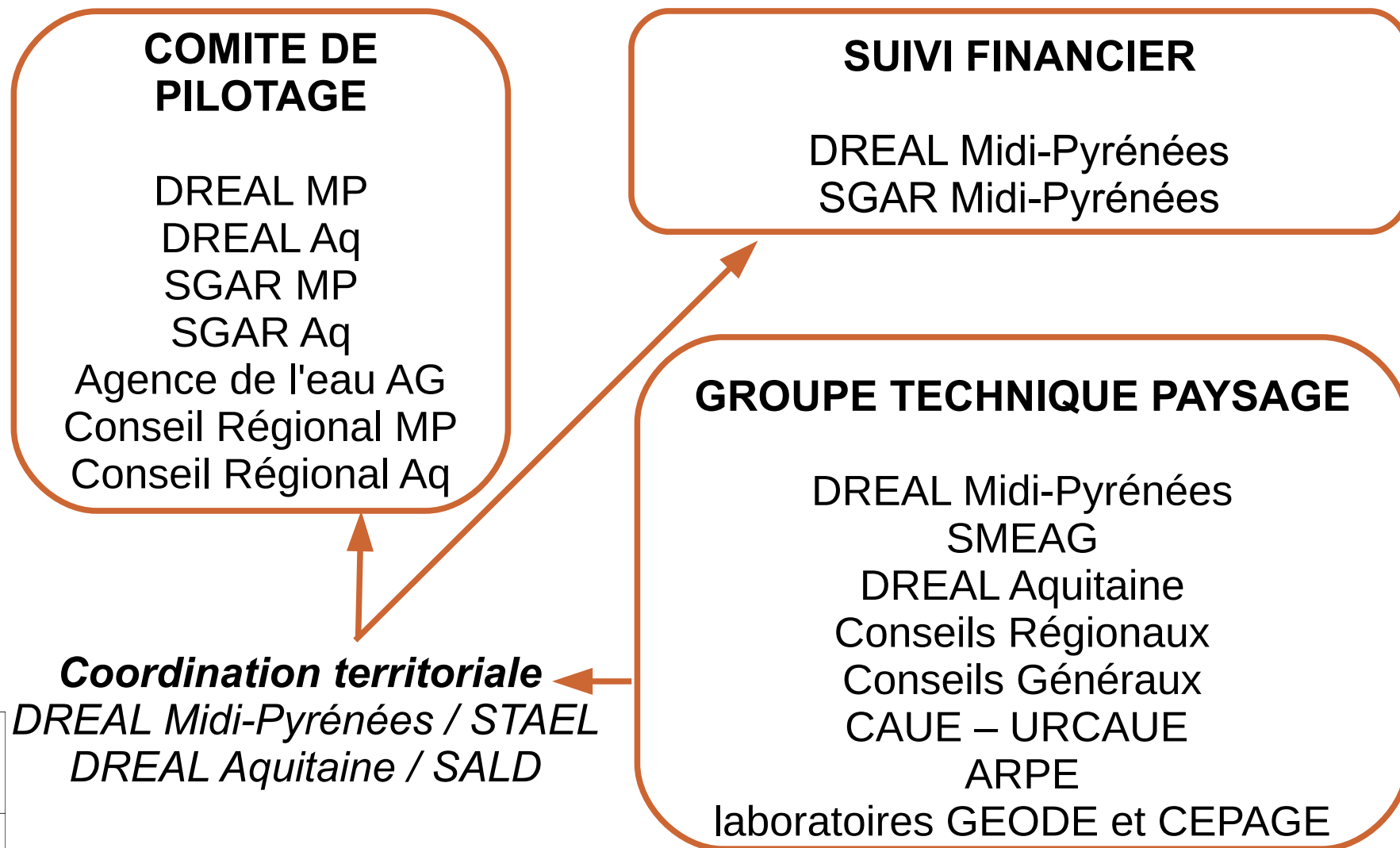
Évaluation  
Plan Garonne

*Pilotage*  
*DREAL Midi-Pyrénées*

# 2- Le Plan Garonne

## Animation du Plan Garonne

Pilote : Préfet coordonnateur de bassin



## 2- Le Plan Garonne

### Communication sur le Plan Garonne

- **Objectif** : valoriser les actions faites par les collectivités , créer une dynamique sur le fleuve, favoriser une mise en réseau des actions et des acteurs, inciter les collectivités à agir pour le fleuve, favoriser une réappropriation du public.
- Responsable DREAL Midi-Pyrénées, DREAL de bassin
- Site internet de la DREAL Midi-Pyrénées -
- Communication dans le journal Info Garonne du SMEAG
- Porté à Connaissance





# 3- Les enjeux de Garonne

## Une identité culturelle et paysagère

La reconnaissance du fleuve



*Confluence Pique-Garonne – SMEAG Didier Taillefer*

Sa diversité paysagère



*Confluence Dropt - Garonne – SMEAG Didier Taillefer*



PREFET  
DE LA REGION  
MIDI-PYRENEES



# 3- Les enjeux de Garonne

## Une identité culturelle et paysagère

L'intégrité naturelle et rurale des fonds de scènes

La cohérence des espaces bâtis



Garonne entre StMartory et Mancieux – SMEAG Didier Taillefer



Cazères– SMEAG Didier Taillefer

# 3- Les enjeux de Garonne

## Une identité culturelle et paysagère

La mise en valeur du patrimoine fluvial



Carrelets entre Cadillac et Langoiran – SMEAG Didier Taillefer

L'animation et la mobilisation  
autour du fleuve




Bordeaux – fête du fleuve 2009 – SMEAG Didier Taillefer



PREFET  
DE LA REGION  
MIDI-PYRENEES



## Plan Garonne



RESSOURCES, ENJEUX ET DÉFIS  
Énergie et climat  
Prévention des risques

Présent  
pour  
l'avenir



Direction régionale de l'Environnement,  
de l'Aménagement et du Logement Midi-Pyrénées  
ministère de l'Écologie, du Développement durable et de l'Aménagement du territoire

# MERCI de votre attention



## Plan Garonne Présentation synthétique



La Garonne à Auch - Ligne MIP-Pyrénées



**Axe D**  
pour une identité  
culturelle et paysagère  
de la Garonne



PREFET  
DE LA REGION  
MIDI-PYRENEES