

Réseau paysage Midi-Pyrénées

Journée thématique d'échanges *vignoble, paysage et territoire*

22 mai 2012



Vignes et
Territoires

*Paysages
du Cahors*



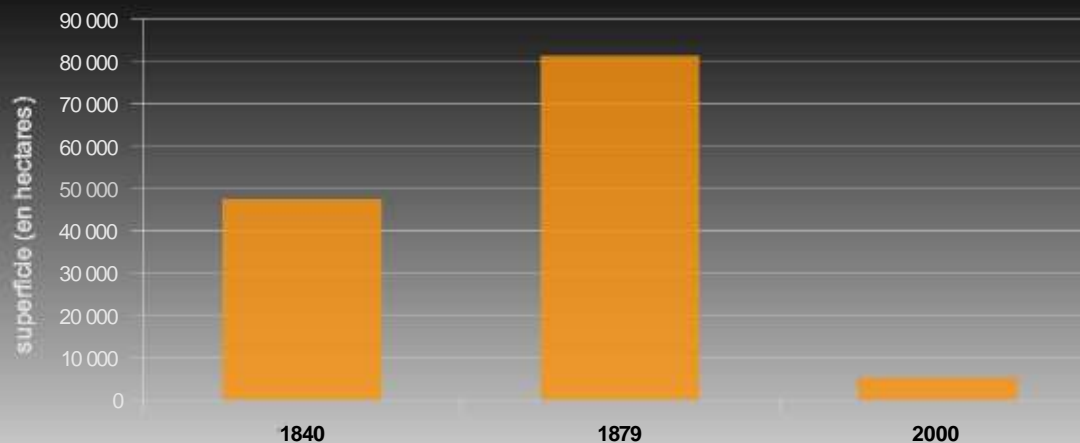
Liberté • Égalité • Fraternité
REPUBLIQUE FRANÇAISE

Direction
Départementale
des Territoires du
Lot

décembre 2011

1^{er} temps : 1850-1876 – la folie de la vigne

Evolution des surfaces en vigne dans le Lot

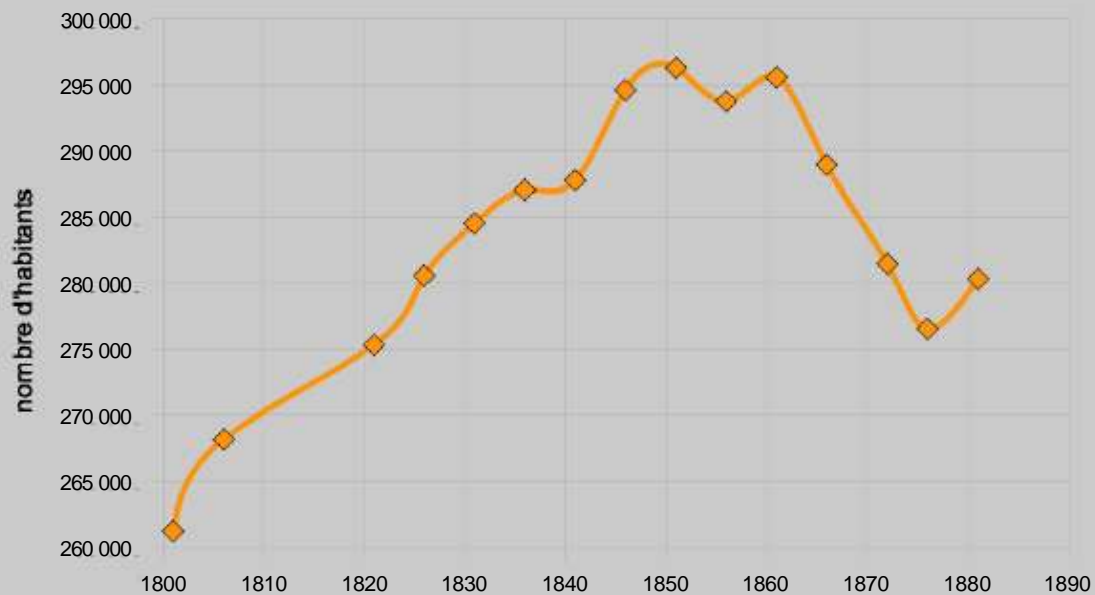


sources :

Annuaire statistique et administratif du département du Lot
Rapport du directeur des services agricoles au Préfet du Lot sur l'état de l'agriculture dans le département (mai 1914)

Evolution de la population du Lot de 1801 à 1881

source : INSEE - recensements de population



Liberté • Égalité • Fraternité
RÉPUBLIQUE FRANÇAISE

Direction
Départementale
des Territoires du
Lot

décembre 2011

Paysage, 1^{er} temps : 1850-1876 – la folie de la vigne
économie, société

Vignes et
Territoires

*Paysages
du Cahors*



15. ALBAS — La Rivière Haute

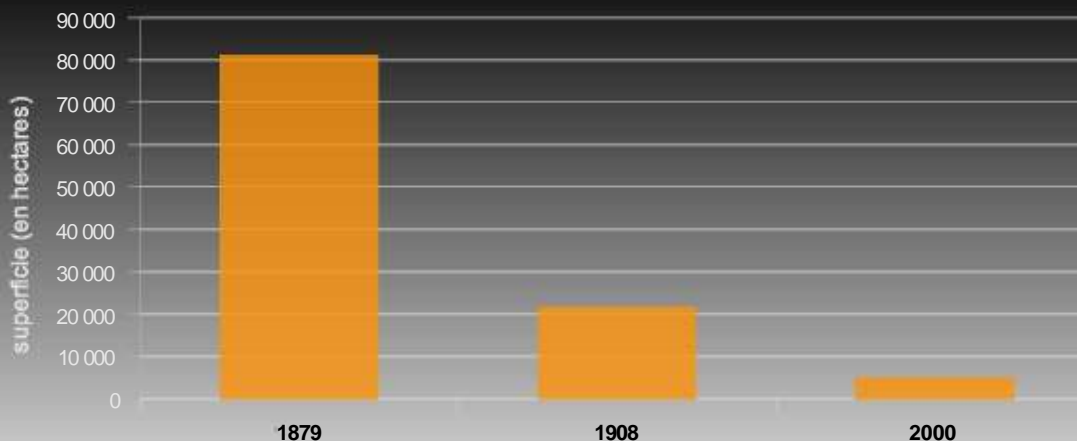


Liberté • Égalité • Fraternité
RÉPUBLIQUE FRANÇAISE

Direction
Départementale
des Territoires du
Lot

décembre 2011

Evolution des surfaces en vigne dans le Lot

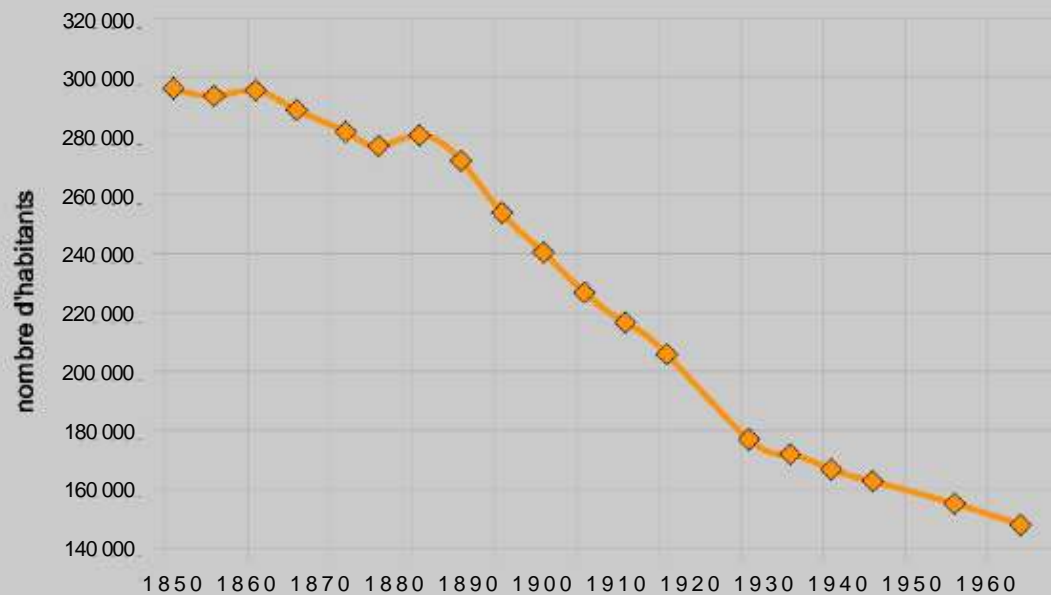


source :

Rapport du directeur des services agricoles au Préfet du Lot sur l'état de l'agriculture dans le département (mai 1914)

Evolution de la population du Lot de 1851 à 1954

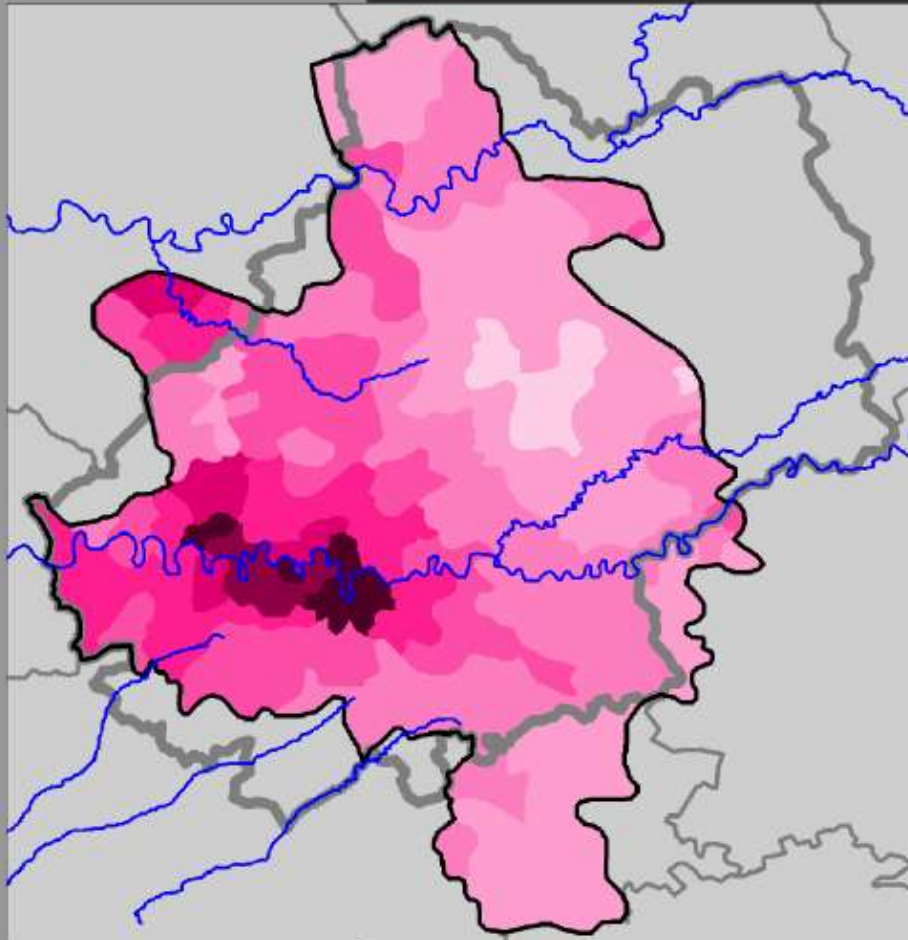
source : INSEE - recensements de population



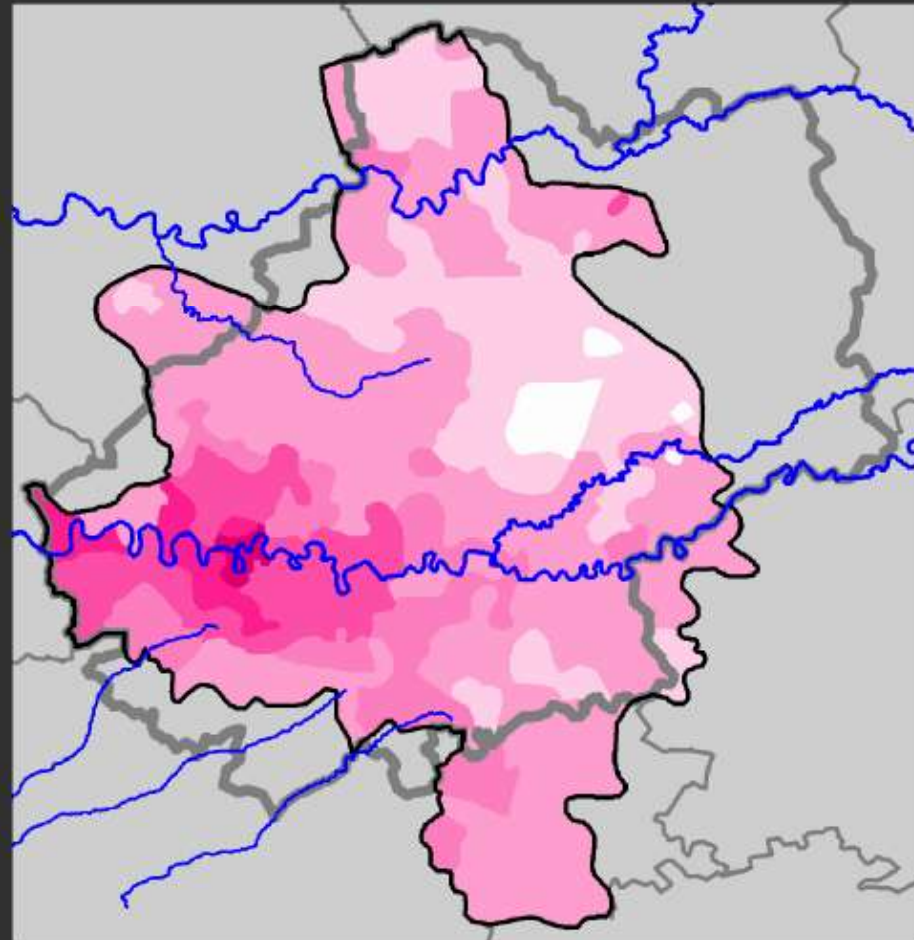
Liberté • Égalité • Fraternité
RÉPUBLIQUE FRANÇAISE

Direction
Départementale
des Territoires du
Lot

décembre 2011



Le vignoble au début
du XIX^e siècle



Le vignoble au début
du XX^e siècle



Liberté • Égalité • Fraternité
RÉPUBLIQUE FRANÇAISE

Direction
Départementale
des Territoires du
Lot

décembre 2011

*Paysage,
économie,
société*

2^{ème} temps : 1880-1950 – l'après phylloxera

Vignes et
Territoires

*Paysages
du Cahors*



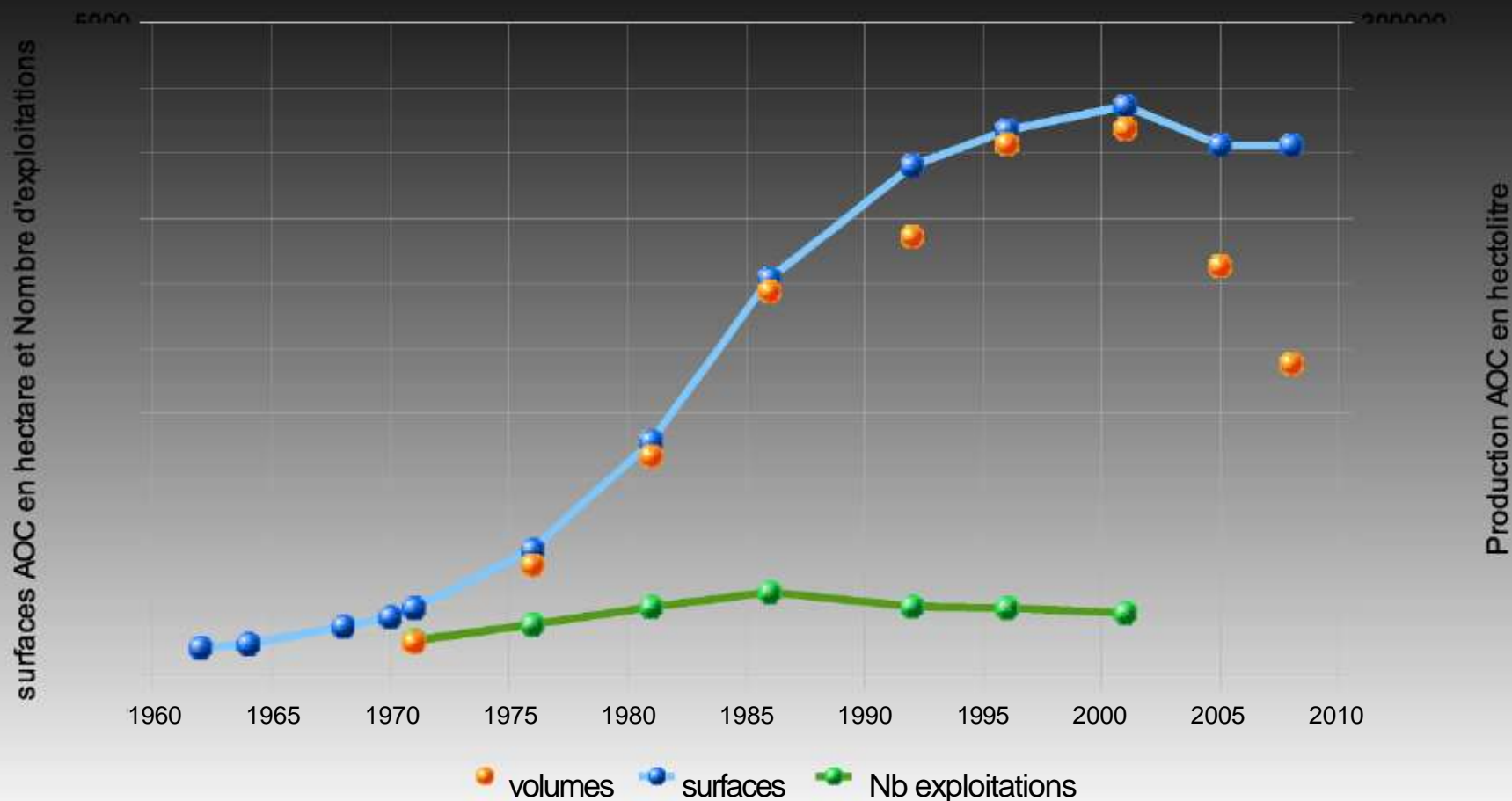
Liberté • Égalité • Fraternité
REPUBLIQUE FRANÇAISE

Direction
Départementale
des Territoires du
Lot

décembre 2011

Evolution du vignoble de Cahors depuis sa refondation

sources : statistiques de la Chambre d'Agriculture et du syndicat de défense du vin AOC Cahors



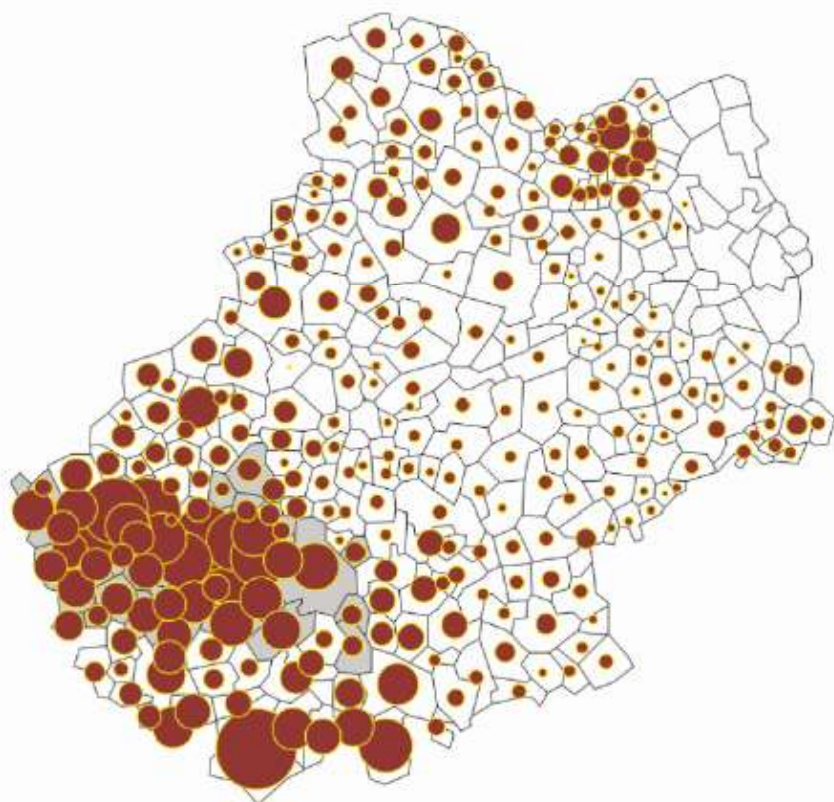
Liberté • Égalité • Fraternité
RÉPUBLIQUE FRANÇAISE

Direction
Départementale
des Territoires du
Lot

décembre 2011

3^{ème} temps : 1950-2000 – la renaissance du Cahors

Superficies de vignes par commune dans le département du Lot en 1970

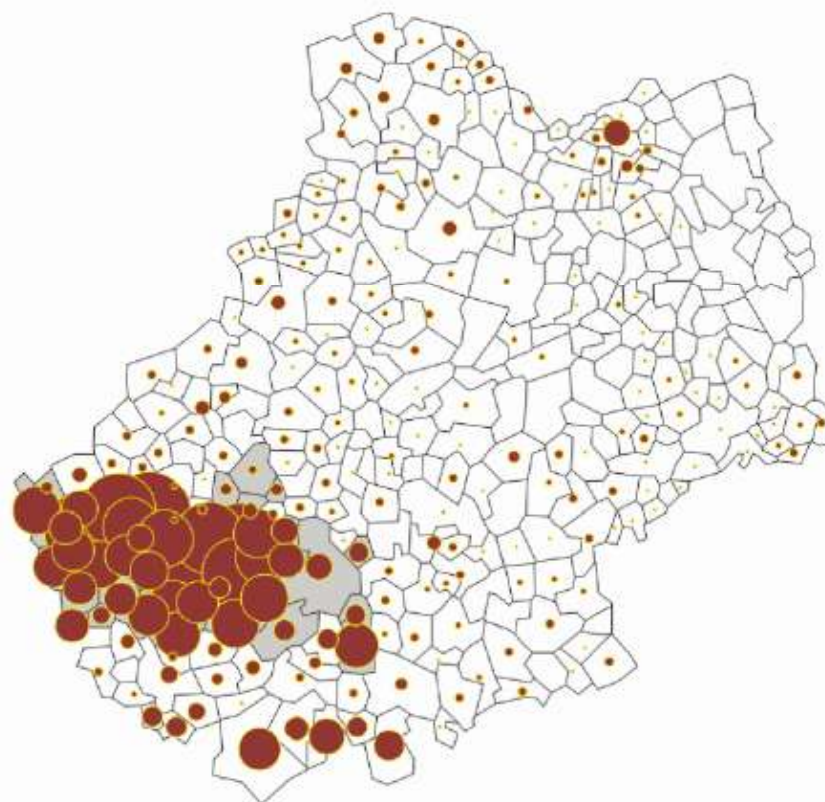


Superficie de vignes en ha



Sources : Agreste (Recensements Agricoles 1970, 1988, 2000)
Réalisation Avril 2003 - Hugues BARCET (REODE)

Superficies de vignes par commune dans le département du Lot en 2000



Superficie de vignes en ha

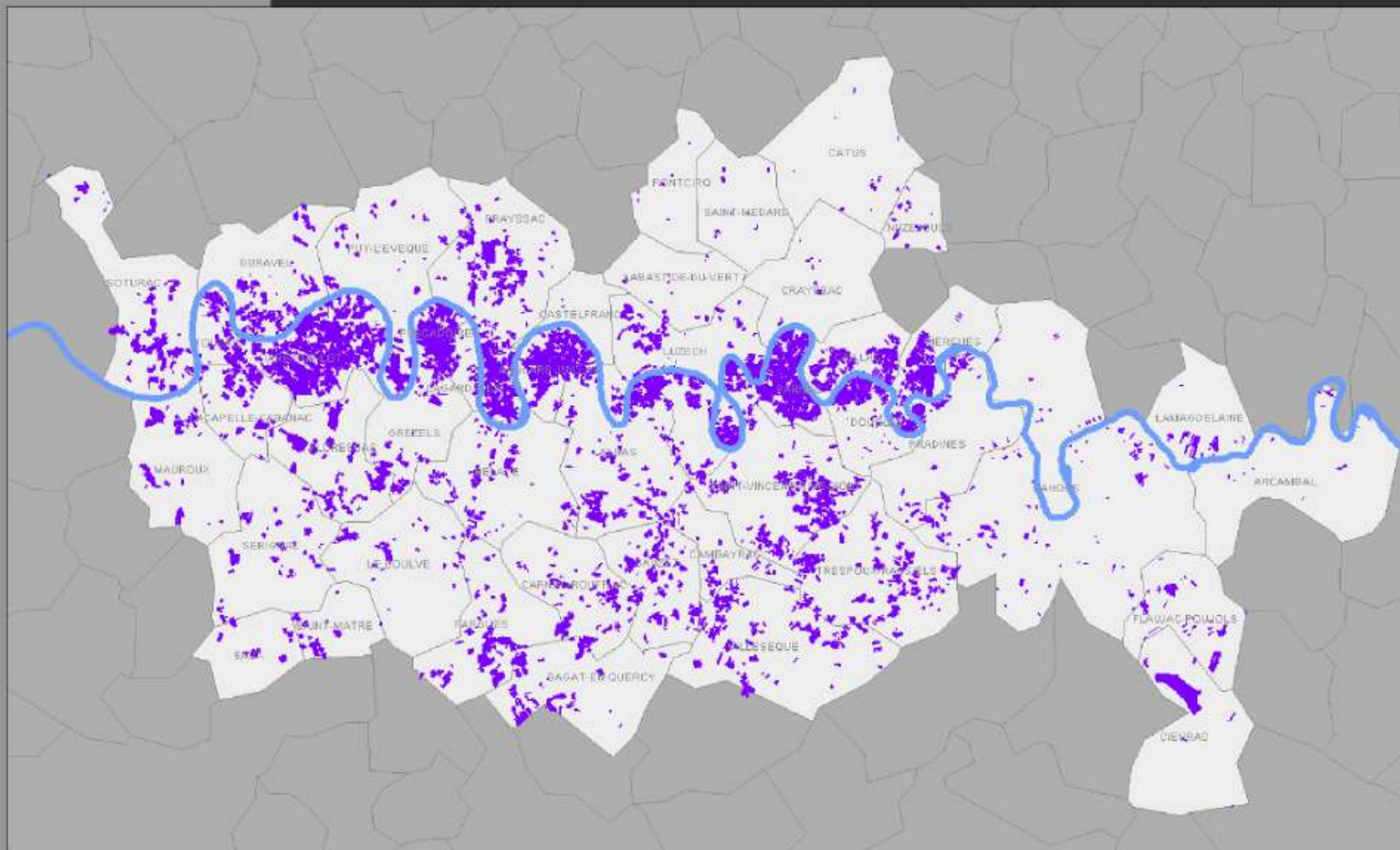


Sources : Agreste (Recensements Agricoles 1970, 1988, 2000)
Réalisation Avril 2003 - Hugues BARCET (REODE)



Liberté • Égalité • Fraternité
RÉPUBLIQUE FRANÇAISE

Direction
Départementale
des Territoires du
Lot



Liberté • Égalité • Fraternité
RÉPUBLIQUE FRANÇAISE

Direction
Départementale
des Territoires du
Lot

*Les
paysages
du Cahors
aujourd'hui*

*Une diversité de paysages
de paysages*

*paysages de vallées,
le berceau*

Vignes et
Territoires

*Paysages
du Cahors*



Liberté • Égalité • Fraternité
REPUBLIQUE FRANÇAISE

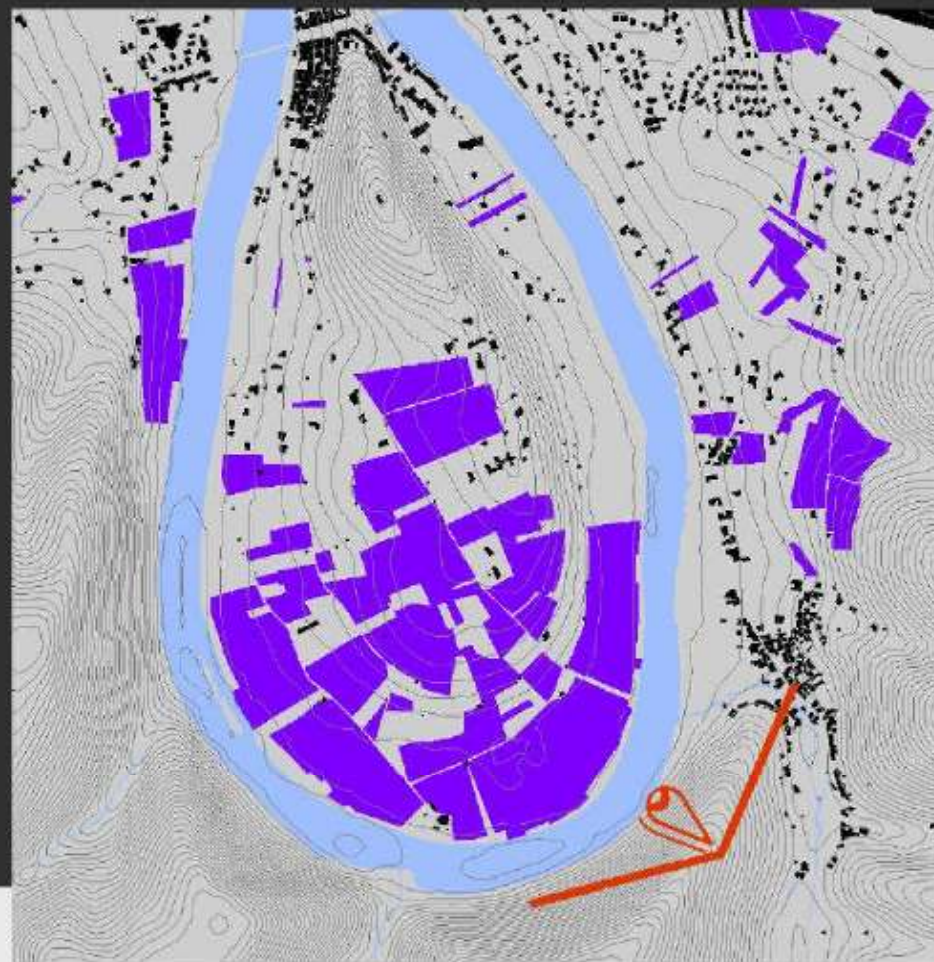
Direction
Départementale
des Territoires du
Lot

décembre 2011

*Les
paysages
du Cahors
aujourd'hui*

*Une diversité
de paysages*

*paysages de
cingles,
le pittoresque*



Vignes et
Territoires
*Paysages
du Cahors*



Liberté • Égalité • Fraternité
RÉPUBLIQUE FRANÇAISE

Direction
Départementale
des Territoires du
Lot

décembre 2011

*Les
paysages
du Cahors
aujourd'hui*

*Une diversité de paysages
de paysages*

*paysages de plateaux,
les horizons*

Vignes et
Territoires
*Paysages
du Cahors*



Liberté • Égalité • Fraternité
REPUBLIQUE FRANÇAISE

Direction
Départementale
des Territoires du
Lot

décembre 2011

*Les
paysages
du Cahors
aujourd'hui*

Une diversité de paysages

*paysages de plateaux,
les horizons*



Vignes et
Territoires

*Paysages
du Cahors*



Liberté • Égalité • Fraternité
REPUBLIQUE FRANÇAISE

Direction
Départementale
des Territoires du
Lot

décembre 2011

*Les
paysages
du Cahors
aujourd'hui*

Une diversité de paysages

*paysages de plateaux,
les horizons*

Vignes et
Territoires
*Paysages
du Cahors*



Liberté • Égalité • Fraternité
REPUBLIQUE FRANÇAISE

Direction
Départementale
des Territoires du
Lot

décembre 2011

*Les
paysages
du Cahors
aujourd'hui*

Une diversité de paysages

*paysages de pentes,
la reconquête ?*



Vignes et
Territoires

*Paysages
du Cahors*



Liberté • Égalité • Fraternité
RÉPUBLIQUE FRANÇAISE

Direction
Départementale
des Territoires du
Lot

décembre 2011

Les Paysages en évolution

paysages
du Cahors
aujourd'hui

Vignes et
Territoires

Paysages
du Cahors



Liberté • Égalité • Fraternité
REPUBLIQUE FRANÇAISE

Direction
Départementale
des Territoires du
Lot

décembre 2011

*Les
paysages
du Cahors
aujourd'hui*

La composante minérale



Vignes et
Territoires
*Paysages
du Cahors*



Liberté • Égalité • Fraternité
RÉPUBLIQUE FRANÇAISE

Direction
Départementale
des Territoires du
Lot

décembre 2011

Les
paysages
du Cahors
aujourd'hui

La composante arborée



Vignes et
Territoires
Paysages
du Cahors



Liberté • Égalité • Fraternité
REPUBLIQUE FRANÇAISE

Direction
Départementale
des Territoires du
Lot

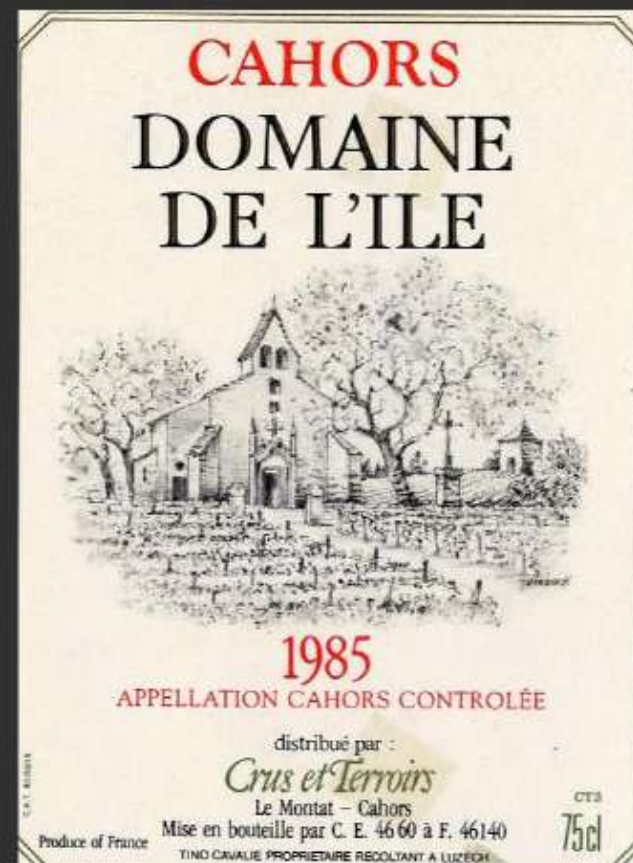
décembre 2011

Les Mises en scène

paysages du Cahors aujourd'hui

Vignes et Territoires

Paysages du Cahors



Liberté • Égalité • Fraternité
RÉPUBLIQUE FRANÇAISE

Direction
Départementale
des Territoires du
Lot

décembre 2011

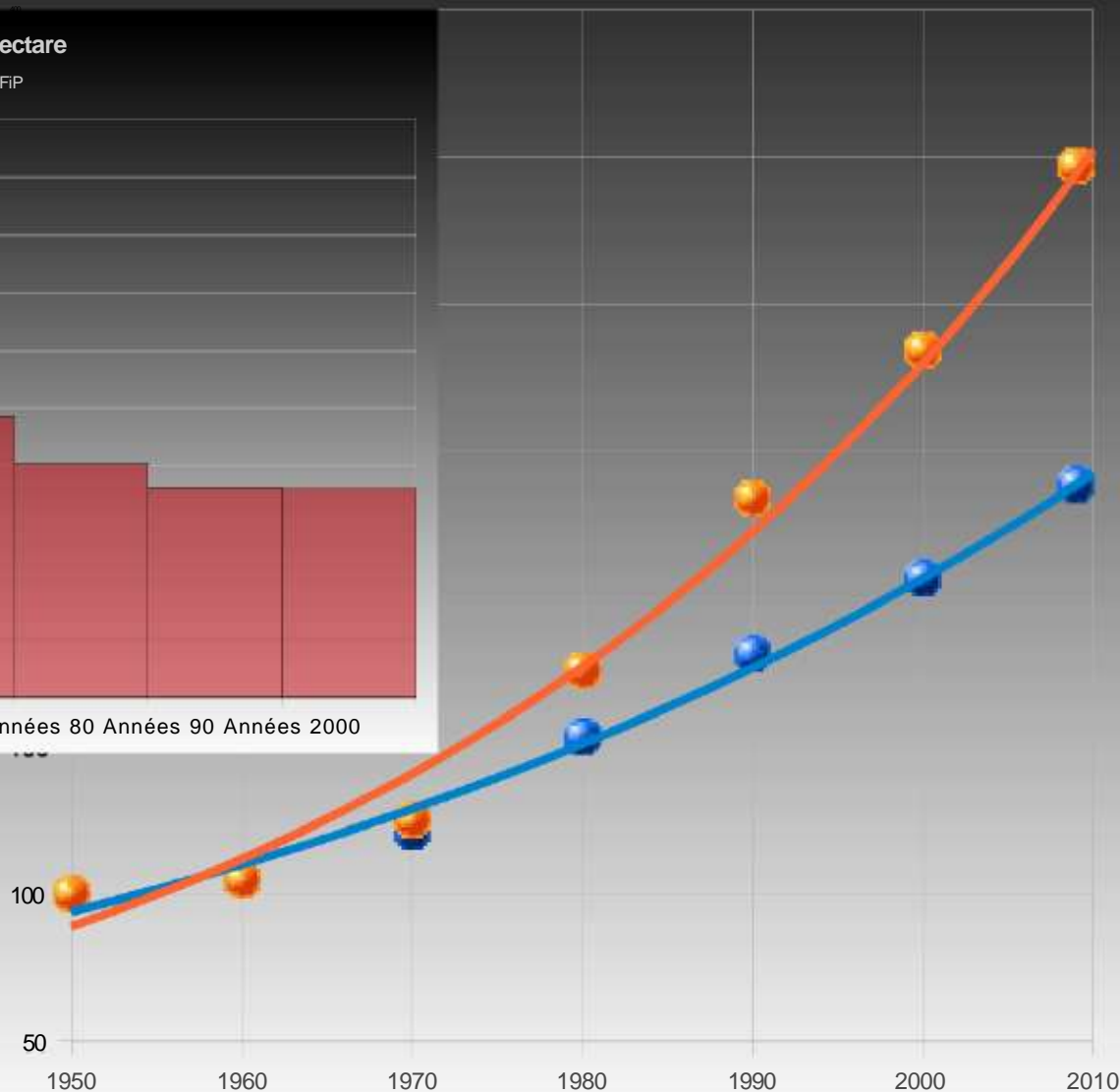
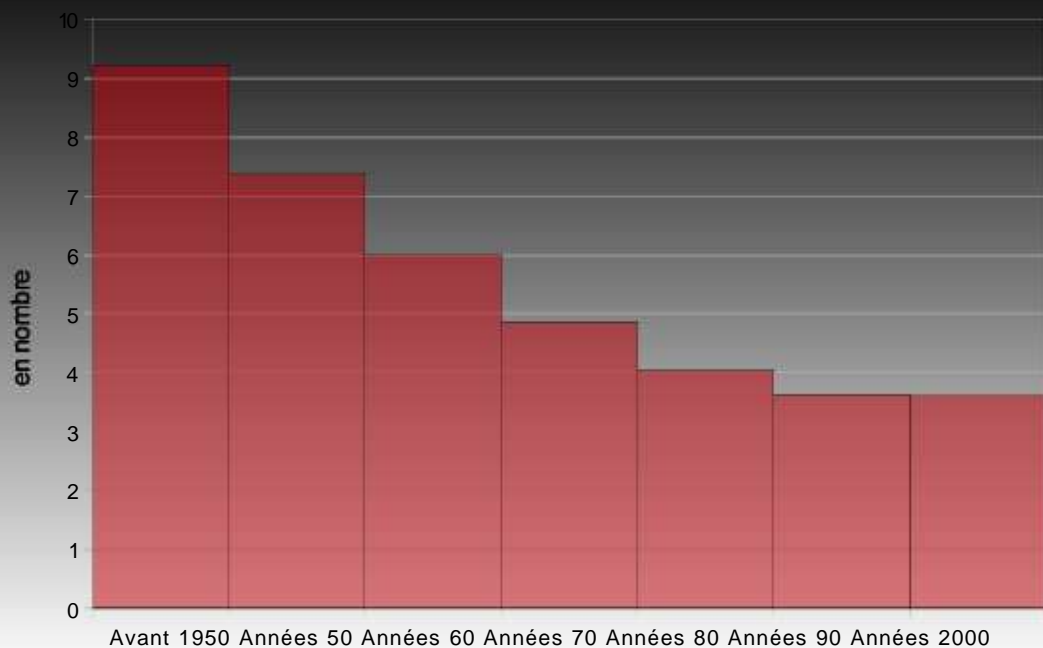
Evolutions comparées des surfaces bâties et du nombre de locaux aire AOC Cahors (hors commune de Cahors)

source : fichiers fonciers 2009 - DGFIP

● surfaces bâties Régression ex-
ponentielle pour
surfaces bâties ● nombre de locaux Régression ex-
ponentielle pour
nombre de locaux

Nombre de maisons par hectare

source : fichiers fonciers 2009 - DGFIP



Liberté • Égalité • Fraternité
RÉPUBLIQUE FRANÇAISE

Direction
Départementale
des Territoires du
Lot

Prévisions des documents d'urbanisme

source : fichiers fonciers - DGFIP / documents d'urbanisme numérisés - DDT46



Liberté • Égalité • Fraternité
REPUBLIQUE FRANÇAISE

Direction
Départementale
des Territoires du
Lot

Surfaces en vigne joutant des parcelles habitées

source : DGFIP - fichiers fonciers 2009



Liberté • Égalité • Fraternité
RÉPUBLIQUE FRANÇAISE

Direction
Départementale
des Territoires du
Lot

décembre 2011



Liberté • Égalité • Fraternité
RÉPUBLIQUE FRANÇAISE

Direction
Départementale
des Territoires du
Lot

décembre 2011