

Sommaire

Actualité du Réseau Paysage

Flash actualité

Zoom sur...

Animation, manifestation
colloque...

À lire, à voir, à découvrir...

Flash actualité

Inventaire du patrimoine du Tarn

Zoom et état des lieux sur l'avancée des travaux menés par les chargés d'inventaire du patrimoine du CAUE du Tarn. Territoire du PNR du Haut-Languedoc.

Aller vers l'article en ligne

Trames de territoire, exposition d'architectures au Haras du 2 au 15 octobre 2017

La loi sur l'architecture de 1977 a permis que l'excellence ne soit plus l'exception et a créé un cadre propice pour que la qualité architecturale se ramifie sur tout le territoire en généralisant le recours à l'architecte, en instituant les CAUE, en déclarant la création architecturale d'intérêt public. Par le Conseil d'Architecture, Urbanisme, Environnement des Hautes-Pyrénées. À noter particulièrement, la journée paysage du 4 octobre.

Aller vers l'article en ligne

Trame verte et bleue, de la planification régionale à la construction d'une stratégie territoriale

Observer, comprendre, agir: le paysage, la TVB et le projet de territoire, un projet porté par les CAUE d'Occitanie: préparés avec des partenaires locaux sur des territoires représentatifs de la diversité paysagère régionale et de problématiques d'aménagement variées, cinq ateliers sont proposés par les CAUE d'Occitanie cet automne.

Aller vers l'article en ligne

Actualité du Réseau Paysage

Journée de rencontre Observatoires des Paysages d'Occitanie

La politique du paysage en Occitanie, retours croisés avec la Catalogne – Quels programmes à horizon 2020 ?

Le comité d'animation du réseau paysage en Occitanie a le plaisir de vous inviter à participer à la prochaine journée d'échange sur le thème « Rencontre des Observatoires des Paysages d'Occitanie », qui se déroulera le 17 octobre 2017 de 9h30 à 16h30, à la Chambre de commerce et d'industrie de Carcassonne – 3, boulevard Camille Pelletan à Carcassonne

<http://www.carcassonne.cci.fr/61-acces.htm>

Pour faciliter l'organisation de cette journée, vous pouvez valider votre participation en utilisant le lien ci-dessous avant le 22 septembre. L'inscription au repas nécessitera un paiement sur place par un chèque de 15 €.

https://docs.google.com/forms/d/e/1FAIpQLSd2rVrTbkoabvex49ZUGjm2LuhVLtjWDj-MiZZsD1SeFljWmlw/viewform?usp=pp_url&entry.1466090977

Journée du réseau à Narbonne

Dans la continuité des travaux engagés sur le territoire narbonnais, au travers du programme de recherche-action Paysages, territoires, Transitions (PTT), le réseau paysage occitanie vous propose une journée thématique tournée plus spécifiquement sur le devenir et l'évolution des territoires littoraux.

Le croisement des regards des collectivités locales, des services de l'État, des associations, des usagers et des partenaires du réseau paysage permettra d'engager une réflexion spécifique pour faire émerger des solutions propres à répondre aux effets attendus du changement climatique.

Réservez la date dans vos agendas. Cette journée est organisée le 24 novembre 2017 sur le territoire du Grand Narbonne. Un programme sera prochainement défini et adressé à tous.

Zoom sur...

Destination Aigoual

De nombreuses actions de valorisation se mettent en œuvre sur le Mont Aigoual, sommet mythique des Cévennes au cœur du parc national éponyme. Rappelons que la Communauté de Communes Causses Aigoual Cévennes Terres Solidaires, suite à un appel à projet lancé par la DATAR en 2012, s'est engagée dans un projet ambitieux « Destination Aigoual » qui vise à faire du massif de l'Aigoual un territoire organisé et valorisé, d'accès à la nature en toute saison, dans un espace préservé et labellisé.

C'est dans ce cadre que d'importants travaux de réhabilitation sont annoncés pour faire évoluer le Météosite actuel en Centre d'interprétation des changements climatiques, que de nombreux aménagements ont été réalisés et que d'autres sont en cours pour développer les activités de pleine nature et l'accueil sur le territoire.

À ce titre, le CAUE du Gard a été sollicité fin 2014 pour une réflexion paysagère à propos de la requalification des abords du météosite et de la station de ski de Prat-Peyrot et établi des propositions pour un premier programme d'aménagement.



En 2017, le Parc National des Cévennes, sur la base du travail établi par le CAUE, a confié à une étudiante stagiaire de l'école de Blois une esquisse de projet sur le réaménagement de la station hivernale (actuellement station fantôme dix mois sur douze), dans l'objectif d'une transformation en éco-station de pleine nature quatre saisons.

Parmi les propositions d'aménagement, un des enjeux majeurs est la réorganisation des circulations

et stationnements. De la bonne gestion de cette problématique découle la réussite du futur aménagement : un lieu vivant, chaleureux, accueillant, qualitatif et en connexion avec le territoire. Projet à suivre...

Les atlas de paysage

Les Pays de la Loire se sont dotés d'un atlas des paysages régional qui est mis en ligne sur un site dédié et propose tout un panel d'outils multimédia au service de la (re)connaissance des paysages.

À parcourir sans attendre :

<http://www.paysages.pays-de-la-loire.developpement-durable.gouv.fr/>

Animations, manifestations, colloques, appel à projets

Redynamiser le Massif central

Le Commissariat général à l'égalité des territoires (CGET) Massif central a mis en place en 2015 une convention prévoyant un projet de redynamisation du territoire selon quatre axes stratégiques de travail :

- améliorer l'attractivité du Massif central pour les populations et les acteurs économiques ;
- produire des richesses en valorisant ses ressources naturelles, culturelles et patrimoniales, ainsi que les compétences ;
- accompagner l'adaptation au changement climatique et atténuer ses effets ;
- développer les connaissances et améliorer leur diffusion et leur utilisation dans une perspective de coopérations au profit des politiques territoriales.

Dans ce cadre, sept CAUE implantés sur le territoire du Massif central – Aveyron, Ardèche, Cantal, Haute-Vienne, Hérault, Puy-de-Dôme et Saône-et-Loire - ont répondu présents pour conduire ensemble une animation sur les domaines de l'architecture, de l'urbanisme et de l'environnement. Dans un premier temps, chaque CAUE recense les actions qu'il mène sur le Massif central, qu'il intègre ensuite dans un outil collaboratif partagé par plusieurs CAUE de France S-Pass territoires.

<http://www.caue-lr.fr/node/1107>

L'eau, l'arbre et la haie

Envoyez votre portrait de paysage !

Dans le cadre de la Semaine Agricultures & Paysages, les CAUE de la Corrèze, de la Creuse et de la Haute-Vienne ont organisé des tables-rondes, débats et promenades commentées sur le thème de l'eau, l'arbre, la haie dans nos projets de territoire. Cette vidéo retrace les échanges en salle et devant les haies en abordant la question de son avenir dans l'espace rural.

<https://www.youtube.com/watch?v=55IYKxbziCY>

Formation

Formation paysage « Du terrain à l'analyse visuelle et sonore du paysage » du 27 au 29 septembre 2017. Initiation à l'analyse paysagère basée sur des exercices de terrain à Agrocampus Ouest (Angers). Une seconde session est prévue du 23 au 25 mai 2018.

<http://formationcontinue.agrocampus-ouest.fr/infogluueDeliverLive/toutes-sessions/programme?idModule=401&nomModule=Du-terrain-a-l-analyse-visuelle-et-sonore-du-paysage>

Appel à projets – Grands sites Occitanie

La région Occitanie / Pyrénées-Méditerranée dispose de nombreux sites patrimoniaux, culturels, naturels et historiques de forte notoriété qui concourent fortement à sa qualité et à son identité. Du fait de leur « capital image exceptionnel » ces sites constituent des éléments de promotion et d'attractivité majeurs à l'égard des clientèles nationale et internationale et contribuent au développement et au rayonnement des territoires dans lesquels ils se situent.

L'appel à projets régional a pour objet :

- d'identifier les grands sites régionaux, susceptibles d'intégrer le réseau « Grands Sites Occitanie » ;
- d'inviter les collectivités candidates à formuler un projet stratégique de territoire (feuille de route stratégique) pour chaque « Grand Site Occitanie » et sa zone d'influence dans le cadre d'une approche transversale intégrant entre autres le tourisme, la culture, le patrimoine, l'environnement et répondant aux attentes des visiteurs, locaux, régionaux, français et internationaux ;
- de demander aux candidats de définir un programme d'actions, en lien avec le projet stratégique, sur une durée de cinq ans mobilisant tous les partenaires concernés ;

- d'organiser un partenariat et une gouvernance adaptés pour la mise en œuvre du projet entre la Région, le Département, l'entité chef de file du cœur emblématique du « Grand Site Occitanie » et les autres partenaires concernés (office de Tourisme d'intérêt régional, structures culturelles et partenaires institutionnels et territoriaux...);
- d'inscrire les « Grands Sites d'Occitanie » dans une dynamique de réseau en faisant jouer l'effet collection.

L'appel à projets est ouvert :

- aux sites engagés dans une démarche Unesco et Grands Sites de France ou Opérations Grands Sites de France et ex Grands Sites Midi-Pyrénées ;
- aux autres candidats répondant aux deux pré-requis suivants :
 - le cœur emblématique est un « site patrimonial remarquable » au sens défini par la loi LCAP et dont les éléments remarquables sont classés ou inscrits,
 - disposer d'une équipe d'ingénierie dédiée pour la mise en œuvre du projet « Grand Site Occitanie ».

Date limite de dépôts des dossiers complets de candidatures : 30 septembre 2017 pour la première sélection et 31 janvier 2018 pour la seconde.

Pour plus de précisions, voir sur le site internet du Conseil régional :

<https://www.laregion.fr/Appel-a-projets-Grands-sites-Occitanie>

Congrès national A.R.B.R.E.S. à Bordeaux

Le congrès national de l'association se tiendra du vendredi 6 au dimanche 8 octobre prochains à Bordeaux. Même si les inscriptions sont closes, il sera intéressant d'avoir un retour sur l'engagement des participants dans la préservation des arbres remarquables.



Vous avez la possibilité de voir directement sur le site de l'association les différents arbres remarquables labellisés :

http://arbres.org/arbres_remarquables.html#ancre01

Expérience(s) de paysage-méditerranée

Prochaine conférence avec le parrainage de Pro Urba « Du concept au concret »

*Avec Alain Faragou, Paysagiste concepteur
Conception et organisation : Fédération Française du Paysage, sur une idée de Michel Péna
Animateurs : Nikola Watté & Pierre David*

Cette conférence se tiendra à la Maison de l'architecture de la ville à Marseille le 7 octobre 2017 de 10h30 à 12h30. Entrée libre.



Séminaire national Atelier des territoires

« Comment requalifier par le paysage des territoires à vivre ? »

Le jeudi 12 octobre 2017 (journée) à L'Usine, 379 Avenue du Président Wilson, 93210 Saint-Denis.



Atelier des territoires

Rencontres d'Écologie des Paysages 2017

23-26 Octobre 2017, ENSAT Toulouse, Nouveaux horizons pour l'Écologie des Paysages

Les Rencontres d'Écologie des Paysages 2017 auront pour objectif de faire le point sur les avancées significatives récentes en écologie des paysages. Elles traiteront en particulier du rôle des nouvelles données d'observation dans les représentations des paysages (continues, fonctionnelles et dynamiques), des concepts de paysages visibles et invisibles (thermiques, sonores, hygrométriques, sociaux), de l'importance du big data et des approches croisées entre sous-disciplines de l'écologie pour la compréhension des dynamiques de la biodiversité, de l'intérêt des concepts de l'écologie des paysages pour la cartographie des services écosystémiques et des apports de l'approche dite « européenne » de l'écologie des paysages pour la gestion durable des territoires. Chacune de ces sessions combinera une plénière de chercheurs reconnus en écologie des paysages avec la présentation d'une sélection de travaux récents sur ces thèmes. Une place sera également donnée aux travaux significatifs récents en écologie des paysages qui ne concernent pas directement ces thèmes.

<https://colloque.inra.fr/rep2017>

La route dans le paysage

L'Observatoire du Paysage de Catalogne et la Secrétairerie aux Infrastructures et à la Mobilité du Département du Territoire et de la Durabilité du Gouvernement de Catalogne organisent le séminaire international « La route dans le paysage », les 21 et 22 novembre 2017 à Barcelone.

Les relations entre le paysage et les routes ont été abordées habituellement du point de vue de l'intégration de la route dans le paysage. C'est une dimension très significative, mais insuffisante. Le séminaire se propose de traiter de toute une série d'aspects de la relation route-paysage, bénéficiant en général de peu de considération. Par exemple, de nombreuses routes (en particulier les voies secondaires) possèdent une valeur patrimoniale élevée, étant donné qu'elles ont par le passé articulé et contribué à façonner le territoire. Ainsi, pour être devenues un moyen massif d'accès à la connaissance du territoire, les routes possèdent un énorme potentiel didactique. En fin de compte, elles mettent en valeur la diversité des paysages du pays et génèrent des expériences touristiques et de loisir bien variées.

Débatte du paysage

Colloque international 'Didactique du paysage' Genève - 25-27/10/2017

Enjeux didactiques, processus d'apprentissage, formations

Ce colloque s'adresse aux étudiants, enseignants, formateurs, enseignants-chercheurs, chercheurs, acteurs du paysage impliqués dans des formations ou intéressés par les questions liées au paysage. Le principal objectif du colloque est d'interpeller des sphères qui ont peu l'habitude de se rencontrer : enseignement du premier ou du second degré, école de paysage, université, administration, filière d'enseignement professionnelle, réseaux d'éducation à l'environnement, associations, formation continue, bureau d'étude, gestionnaires des collectivités territoriales ou des espaces protégés, décideurs locaux ou élus... pour échanger sur cet objet commun et sur les enjeux éducatifs qu'il soulève.

<https://www.unige.ch/portail-didactique-paysage/colloque/>

Faire la carte et restituer le paysage

Journée d'étude CFC/histoire, Vincennes, le 17 novembre 2017 par Catherine Hofmann

La prochaine journée d'étude annuelle organisée par la commission « histoire » du Comité français de cartographie aura lieu le 17 novembre 2017 au Service historique de la Défense (château de Vincennes), partenaire de la journée tout comme l'Institut Cartogràfic i Geològic de Catalunya.

S'appuyant sur l'étude d'une carte militaire française de Barcelone et de ses environs, datée de 1823-1827 et dressée au 1/1 000 avec des courbes de niveau, la journée s'intéressera à deux aspects complémentaires : d'une part, aux évolutions de la carte topographique dans les premières décennies du XIX^e; d'autre part, à l'apport des technologies numériques à la reconstitution des paysages à partir des cartes topographiques anciennes.

Le grand Pari(s) d'Alphand : création et transmission d'un paysage urbain

Colloque international, Paris, Amphithéâtre Hôtel de Ville, du 27 au 29 novembre 2017.

L'œuvre d'Alphand à l'heure du Grand Paris.

Le colloque se déroulera à l'Hôtel de Ville de Paris en lien avec l'École Nationale Supérieure de Paris-La Villette et l'École Nationale Supérieure de Paysage de Versailles-Marseille.

Ce colloque se tiendra avec le soutien de la Ville de Paris, de la Fédération Française du Paysage (FFP), du Ministère de la Culture et de la Communication, du CNRS, le Laboratoire de recherche en projet de paysage (LAREP) de l'École Nationale Supérieure de Paysage de Versailles et l'AMP UMR LAVUE CNRS/MCC de l'École Nationale Supérieure d'Architecture de Paris la Villette.

À lire, à voir, à découvrir

Livres

Conception et gestion différenciée des jardins. Pour des aménagements paysagers écologiques

Auteur : François Liorzou

Éditeur : LAVOISIER / TEC ET DOC

Collection : Agriculture d'aujourd'hui

Sortie prévue mi-septembre 2017

Un paysage est avant tout un milieu naturel qui a lentement évolué pour trouver un équilibre parfois fragile. En milieu urbain, la biodiversité naturelle a souvent disparu au profit de jardins décoratifs, esthétiques et d'entretien coûteux, ne laissant que peu de place à la flore spontanée.



Cependant, la prise de conscience récente de l'intérêt économique, social et environnemental de la biodiversité a engendré une nouvelle approche de l'aménagement paysager à travers le concept de gestion différenciée, c'est-à-dire une gestion sobre, durable et respectueuse des écosystèmes.

Ce livre a pour objectif de proposer une méthodologie et des outils pratiques :


- Construire: mise en œuvre d'ouvrages durables, respectueux de l'environnement et les moins coûteux possible; il s'agit des maçonneries et infrastructures formant l'ossature du jardin.
- Planter: végétalisation des jardins grâce à l'utilisation de toute la palette végétale à disposition: arborée, arbustive, herbacée. Le principe fondamental exprimé est celui d'utiliser la bonne plante au bon endroit.
- Entretenir: mise en place de la gestion différenciée écologique des jardins permettant la planification des tâches d'entretien et de maintenance, respectueuses de l'environnement et favorisant la biodiversité.

Paysages français. Une aventure photographique, 1984-2017

Auteurs: Héloïse Conésa, Raphaële Bertho, Bruce Bégout, François Bon
Éditeur BNF

Sortie prévue le 10 octobre 2017

Cet ouvrage, riche de 270 reproductions, présente les travaux de plus d'une centaine de photographes sur le paysage français et donne les clés pour comprendre les évolutions de la France des années 1980 à nos jours, mais aussi et surtout celles de sa mise en image.



Il propose une sélection de photographies issues de différentes commandes institutionnelles, la mission photographique de la DATAR, celle de France(s) territoire liquide, du Conservatoire du littoral ou de l'Observatoire photographique du paysage, ainsi que des initiatives personnelles ou indépendantes, et présente ainsi les visages d'une France multiple en mutation. À noter, les photographies de: Robert Doisneau, Lewis Baltz, Valérie Jouve, Thibaut Cuisset, Raymond Depardon, Dolores Marat, Stéphane Couturier, Gabriele Basilico, Bernard Plossu, Thibault Brunet, Elina Brotherus, Michaël Kenna.

Jardin. Vocabulaire typologique et technique

Auteur: Marie-Hélène Bénétière

Éditeur: DU PATRIMOINE

Collection: Vocabulaire

Parution au mois de juin 2017

Ce volume relatif au jardin et à ses composantes esthétiques autant que techniques recense méthodiquement tous les termes (environ trois mille mots du langage commun, scientifique, professionnel et littéraire) pour analyser et décrire l'ensemble des éléments qui constituent un jardin. La première partie en identifie les différentes composantes, les reliefs, couvert et découvert, voies de communication, eaux décoratives, constructions, ornements et mobilier, aménagements.



La seconde partie présente les techniques propres au jardin, description de l'assiette et agencement

du terrain. Puis est abordé le sol, avec la définition des principales natures de sol, les méthodes de fertilisation, les outils. À la biologie végétale succèdent les procédés d'ensemencement et plantation, la multiplication des végétaux, les techniques de sylviculture et, enfin, le port et la forme du végétal.

Jardins et paysages d'aujourd'hui. Florilège des Victoires du Paysage

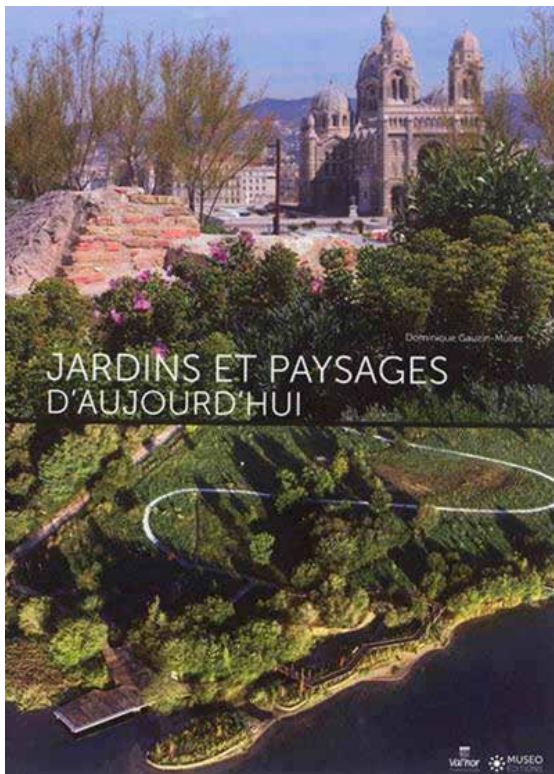
Auteur : Dominique Gauzin-Müller

Éditeur : Museo

Collection : Habitat d'aujourd'hui

Parution au mois de mai 2017

Au sein des quartiers et dans les projets de rénovation urbaine, tout comme autour de l'habitat et des immeubles de bureaux, le végétal apporte aux citoyens de nombreux bienfaits : il incite à une activité physique, favorise les rencontres, purifie l'air et préserve la biodiversité.




De l'intimité d'un petit jardin breton à la métamorphose des berges du Rhône à Lyon, les quarante aménagements paysagers présentés dans ce livre contribuent à l'embellissement de notre quotidien. Outre leur fonctionnalité, l'harmonie de la composition et l'émotion du premier contact visuel, ils ont convaincu le jury des Victoires du Paysage par leur intégration au site, le choix d'essences adaptées au contexte, des solutions éco-responsables pour l'entretien et l'implication des usagers.

Revue et périodiques

Carnets du Paysage n° 31 : Sacré

École Nationale Supérieure de Paysage –
Versailles – Marseille

L'anthropologie et l'histoire des religions ont mis en relief la place du sacré dans l'organisation de l'espace par les sociétés humaines. Certains paysages, en particulier, peuvent être considérés comme des incarnations, dans l'espace géographique, de cette aspiration au sacré.



Les Carnets du paysage n°31 envisagent la dialectique du sacré et du paysage sous trois angles complémentaires : le paysage comme incarnation du sacré, la rupture entre sacré et espace paysager et la dialectique au travers du principe de transfert. De la gestion contemporaine des cimetières à la montée des préoccupations écologiques, en passant par certaines formes d'expression de l'art contemporain, on montre comment certains pans sécularisés de nos sociétés conservent ou reconstruisent un rapport au monde empreint de sacralité.

La Revue Projet de paysage - n°15

Bernard Davasse

L'observation et les observatoires de paysage : quelles pratiques et quels dispositifs pour mettre en débat les relations entre les sociétés et leur environnement ?

http://www.projetsdepaysage.fr/n_15_l_observation_et_les_observatoires_de_paysage_quelles_pratiques_et_quels_dispositifs_pour_mettre_en_debat_les_relations_entre_les_societes_et_leur_environnement



Directeur de publication

Jean-Philippe Guérinet

DREAL Occitanie, Direction Aménagement

Comité de rédaction

Sylvie Brossard-Lottigier,

Alain Guglielmetti,

Bertrand Florin

et le comité d'animation du Réseau Paysage Occitanie

Contact :

Alain Guglielmetti

alain.guglielmetti@developpement-durable.gouv.fr



Le Réseau Régional est co-piloté par la DREAL
et l'URCAUE Occitanie.